ХМАО-ЮГРА

ОКТЯБРЬСКИЙ РАЙОН

ПРОЕКТ
ОРГАНИЗАЦИИ ДОРОЖНОГО ДВИЖЕНИЯ
МУНИЦИПАЛЬНЫХ АВТОМОБИЛЬНЫХ ДОРОГ, НАХОДЯЩИХСЯ НА ТЕРРИТОРИИ ГОРОДСКОГО ПОСЕЛЕНИЯ ПРИОБЬЕ

ТОМ 2

ПОДД-2021

Утверждаю:
Глава городского поселения Приобье

_____ Е.Ю. Ермаков

"_____"_____2021 года

ПРОЕКТ
ОРГАНИЗАЦИИ ДОРОЖНОГО ДВИЖЕНИЯ
МУНИЦИПАЛЬНЫХ АВТОМОБИЛЬНЫХ ДОРОГ, НАХОДЯЩИХСЯ НА ТЕРРИТОРИИ ГОРОДСКОГО ПОСЕЛЕНИЯ ПРИОБЬЕ

Исполнитель:
Индивидуальный предприниматель Фурсов Алексей Германович

_____А.Г. Фурсов

"_____"_____2021 года

Введение

Проект организации дорожного движения на автомобильных дорогах общего пользования местного значения, расположенных на территории городского поселения Приобье, был разработан по заказу администрации городского поселения Приобье.

Проект организации дорожного движения (далее – ПОДД) выполнен по результатам полевых обследований, проведенных в мае 2021 года. ПОДД разработан на основании приказа Министерства транспорта РФ от 30 июля 2020г N274 "Об утверждении Правил подготовки документации по организации дорожного движения" и пункта 2 статьи 21 Федерального закона "О безопасности дорожного движения" № 196-ФЗ от декабря 1995г (с изменениями на 08 декабря 2020г). Согласован с требованиями нормативных документов: ГОСТ Р 52289-2019 "Правила применения дорожных знаков, разметки, светофоров, дорожных ограждений и направляющих устройств", ГОСТ Р 52290-2004 "Технические средства организации дорожного движения. Знаки дорожные, Общие технические требования", ГОСТ Р 50970-2011 "Столбики сигнальные дорожные. Общие технические требования. Правила применения", СНиП 2.05.02-85* "Автомобильные дороги" и т.д. Все параметры приняты в соответствии с требованиями автомобильной дороги IV-V технической категории.

Целью разработки ПОДД является оптимизация методов организации дорожного движения (далее – ОДД) на автомобильной дороге или отдельных ее участках для повышения пропускной способности и безопасного движения транспортных средств и пешеходов, обеспечение удобного и комфортного движения автотранспортных средств с расчетными скоростями, соблюдения примыканий, пересечений и других элементов автомобильной дороги техническими средствами ОДД.

№ п/п		лист
1	Пояснительная записка	3-6
2	Условные обозначения	7
3	Схема улично-дорожной сети г.п.Приобье	8
4	Проект организации дорожного движения г.п.Приобье, ул.Молодежная	9-14
5	Проект организации дорожного движения г.п.Приобье, ул.Мостостроителей (часть1)	15-18
7	Проект организации дорожного движения г.п.Приобье, ул.Набережная (часть1)	19-22
8	Проект организации дорожного движения г.п.Приобье, ул.Набережная (часть2)	23-28
9	Проект организации дорожного движения г.п.Приобье, ул.Набережная (часть3)	29-31
10	Проект организации дорожного движения г.п.Приобье, ул.Набережная (часть4)	32-35
11	Проект организации дорожного движения г.п.Приобье, ул.Одесская (часть1)	36-40
12	Проект организации дорожного движения г.п.Приобье, ул.Одесская (часть2)	41-43
13	Проект организации дорожного движения г.п.Приобье, ул.Садовая	44-46
14	Проект организации дорожного движения г.п.Приобье, ул.Севастопольская (часть1)	47-55
15	Проект организации дорожного движения г.п.Приобье, ул.Севастопольская (часть2)	56-61
16	Проект организации дорожного движения г.п.Приобье, ул.Сибирская	62-67
17	Проект организации дорожного движения г.п.Приобье, ул.Спортивная (часть1)	68-70
18	Проект организации дорожного движения г.п.Приобье, ул.Спортивная (часть2)	71-73
19	Проект организации дорожного движения г.п.Приобье, ул.Строителей (часть1)	74-81
20	Проект организации дорожного движения г.п.Приобье, ул.Строителей (часть2)	82-90
21	Проект организации дорожного движения г.п.Приобье, ул.Строителей (часть3)	91-94
22	Проект организации дорожного движения г.п.Приобье, ул.Тверская	95-97
23	Проект организации дорожного движения г.п.Приобье, ул.Центральная	98-110

Пояснительная записка с обосновывающими материалами и описанием мероприятий обеспечивающих проектные решения

Применение дорожных знаков

Знаки устанавливаемые на дороге, должны соответствовать требованиям ГОСТ Р52290 и в процессе эксплуатации отвечать требованиям ГОСТ Р 50597.

Действие знаков распространяется на проезжую часть, обочину, трамвайные пути, велосипедную или пешеходную дорожки, у которых или над которыми они установлены.

Расстояние видимости знака должно быть не менее 100м.

Знаки устанавливают справа от проезжей части или над нею, вне обочины (при ее наличии), за исключением случаев, оговоренных настоящим стандартом, а также справа от

велосипедной или пешеходной дорожки или над ними.

На дорогах с двумя и более полосами движения в данном направлении знаки 1.1, 1.2,

1.20.1 – 1.20.3, 1.25, 2.4, 2.5, 3.24, установленные справа от проезжей части, дублируют.

Дублирующие знаки устанавливают на разделительной полосе.

На дорогах без разделительной полосы дублирующие знаки устанавливают:

– слева от проезжей части в случаях, когда встречное движение осуществляется по одной или двум полосам;

– над проезжей частью в случаях, когда встречное движение осуществляется по трем или более полосам.

При необходимости допускается дублировать таким же образом и другие знаки.

На дорогах с одной полосой для движения в каждом направлении допускается дублировать знаки 3.20 и 3.22, на дорогах с тремя полосами для движения в обоих направлениях – знак 5.15.6.

Знаки устанавливают слева от проезжей части.

На дорогах с двухсторонним движением с двумя и более полосами для движения в данном направлении, а также на дорогах с односторонним движением с тремя и более полосами знак 5.19.1 дублируют над проезжей частью.

Расстояние от края проезжей части (при наличии обочины – от бровки земляного полотна) до ближайшего к ней края знака, установленного сбоку от проезжей части, должно быть 0,5 – 2,0 м.

Расстояние от нижнего края знака (без учета знаков 1.4.1 – 1.4.6 и табличек) до

поверхности дорожного покрытия (высота установки), кроме случаев, специально оговоренных настоящим стандартом, должно быть:

– от 1,5 до 3,0 м – при установке сбоку от проезжей части вне населенных пунктов, от 2,0 до 4,0 м – в населенных пунктах;

– от 0,6 до 1,5 м – при установке на приподнятых направляющих островках, приподнятых островках безопасности и на проезжей части (на переносных опорах);

– от 5,0 до 6,0 м – при размещении над проезжей частью. Знаки, размещенные на пролетных строениях искусственных сооружений, расположенных на высоте менее 5,0 м от поверхности дорожного покрытия, не должны выступать за их нижний край.

Высоту установки знаков, расположенных сбоку от проезжей части, определяют от поверхности дорожного покрытия на краю проезжей части.

Установка знаков на обочинах допустима в стесненных условиях (у обрывов, выступов скал, парапетов и т.п.). Расстояние между кромкой проезжей части и ближайшим к ней краем знака должно быть не менее 1 м, а высота установки – от 2 до 3 м.

Знаки, устанавливаемые на разделительной полосе, приподнятых островках

безопасности и направляющих островках или обочине, в случае отсутствия дорожных ограждений размещают на ударобезопасных опорах. Верхний обрез фундамента опоры знака выполняют заподлицо с поверхностью разделительной полосы, приподнятого островка безопасности и направляющего островка, обочины или присыпной бермы.

В местах проведения работ на дороге и при временных оперативных изменениях

организации движения знаки на переносных опорах допускается устанавливать на проезжей части, обочинах и разделительной полосе.

Расстояние между ближайшими краями соседних знаков, размещенных на одной опоре

и распространяющих свое действие на одну и ту же проезжую часть, должно быть 50 – 200 мм.

Знаки на одной опоре, распространяющие свое действие на разные проезжие части одного

направления движения, располагают над соответствующими проезжими частями или максимально приближают к ним с учетом технических возможностей и требований настоящего стандарта.

В одном поперечном сечении дороги устанавливают не более трех знаков без учета

знаков 5.15.2, дублирующих знаков, знаков дополнительной информации, а также знаков 1.34.1 – 51.34.3 в местах производства дорожных работ.

Знаки, кроме установленных на перекрестках, остановочных пунктах маршрутных

транспортных средств, в местах устройства искусственных неровностей и производства дорожных работ, располагают вне населенных пунктов на расстоянии не менее 50 м, в населенных пунктах – не менее 15 м друг от друга.

Знаки устанавливают на расстоянии не менее 1 м от проводов электросети высокого напряжения. В пределах охранной зоны высоковольтных линий размещение знаков на тросах-растяжках запрещается.

На щитах со световозвращающей флуоресцентной пленкой желто-зеленого цвета применяют знаки 1.22, 1.23, 5.19.1 и 5.19.2. Допускается применять и другие знаки на таких щитах в местах концентрации ДТП и для профилактики их возникновения на опасных участках (абзац введен Изменением N 3, утв. Приказом Росстандарта от 09.12.2013 N 2221-ст).

При разработке ПОДД, выбор мест и группа дорожных ограждений выполнялась в соответствии с требованиями ГОСТ Р 52289-2019.

Дорожные удерживающие ограждения следует устанавливать:

- на мостах, путепроводах, эстакадах;

- на насыпях высотой более 3х метров;

- на подходах к сооружениям в пределах участков дороги с высотой насыпи 3м и более, при меньшей высоте насыпи - протяженностью 18м соответственно без учета начальных и концевых участков;

- на участках, проложенных вдоль железнодорожных путей, болот, водотоков или водоемов глубиной более 1м, оврагов и горных ущелий, находящихся на расстоянии от 15 до 25 метров от края проезжей части;

- на обочинах дорог, расположенных на склонах местности крутизной более 1:4 (со стороны склона).

Применение дорожных ограждений и направляющих устройств.

Дорожные ограждения подразделяют на 10 групп, в зависимости от удерживающей способности (таблица 1), которая зависит от степени сложности дорожных условиях и категории автомобильной дороги.

Таблица 1 - Уровни удерживающей способности

Уровень удерживающей способности	1	2	3	4	5	6	7	8	9	10
Значение уровня, кДж, не менее	130	190	250	300	350	400	450	500	550	600

При разработке ПОДД, выбор мест и группа дорожных ограждений выполнялась в соответствии с требованиями ГОСТ Р 52290-2004.

Дорожные удерживающие ограждения следует устанавливать:

- на мостах, путепроводах, эстакадах;

- на насыпях высотой более 3х метров;

- на подходах к сооружениям в пределах участков дороги с высотой насыпи 3м и более, при меньшей высоте насыпи - протяженностью 18м соответственно без учета начальных и концевых участков;

- на участках, проложенных вдоль железнодорожных путей, болот, водотоков или водоемов глубиной более 1м, оврагов и горных ущелий, находящихся на расстоянии от 15 до 25 метров от края проезжей части;

- на обочинах дорог, расположенных на склонах местности крутизной более 1:4 (со стороны склона).

Световозвращатели, изготовленные по ГОСТ Р 50971-2011. размещают:

- на барьерных ограждениях с балкой (-ами) волнистого профиля - в углублении в средней части поперечного профиля балки (при наличии нескольких рядов балок - в углублении средней части поперечного профиля нижней балки);

Световозвращатели устанавливают по всей длине ограждения с интервалом 4 м (в том числе на участках отгона и понижения).

Направляющие устройства.

Направляющие устройства подразделяются на направляющие столбики, тумбы с искусственным освещением, направляющие островки и островки безопасности.

Направляющие столбики и тумбы предназначены для обеспечения видимости внешнего края обочин и опасных препятствий в темное время суток и при неблагоприятных метеорологических условиях. Высоту направляющих столбиков и сигнальных тумб следует назначать 0,75-0,8 метров.

Конструкция сигнальных столбиков должна соответствовать требованиям ГОСТ Р 50971-2011.

Сигнальные столбики устанавливают на автомобильных дорогах без искусственного освещения при условиях, не требующих установки удерживающих ограждений:

- в пределах кривых в продольном профиле и на подходах к ним (по три столбика на подходе с каждой стороны дороги) при высоте насыпи не менее 2 м, интенсивности движения не менее 1000 ед./сут - на расстояниях l0 и l1 указанных в таблице 4 и на расстоянии l2, равном 50 м.

Таблица 2 - Расстояние между сигнальными столбиками на кривых в продольном профиле, в метрах

Радиус кривой в продольном профиле R, не более		500	1000	2000	3000	4000	5000	6000	8000 и более
Расстояние между столбиками	В пределах кривой l0	12	17	25	30	35	40	45	50
	на подходах к кривой l1	20	27	40	47	50			

- в пределах кривых в плане и на подходах к ним (по три столбика на подходе с каждой стороны дороги) при высоте насыпи не менее 1 м, на расстояниях l0, l1, и l2, указанных в таблице 2, и на расстоянии l3, равном 50 м.

Таблица 3 - Расстояние между сигнальными столбиками на кривых в плане

Радиус кривой в плане R, не более	Расстояние между столбиками		
	Во внешней стороне кривой l0, м.	На внутренней стороне кривой l1,м.	На подходах к кривой l2, м.
50	5	10	12
100	10	20	25
200	15	30	
300	**20**	**40**	
400	**30**	**50**	
500	**40**		
600 и более	**50**		

- на железнодорожных переездах – с обеих сторон переезда на участке от 2,5 до 16,0 мот крайних рельсов, через каждые 1,5 м;
- у водопропускных труб, при диаметре трубы не менее 1,5м и высоте насыпи менее 2м – устанавливается по одному сигнальному столбику с каждой стороны дороги вдоль оси трубы и по одному столбику с обеих сторон дороги до и после сооружения на расстоянии 10м;

- при диаметре трубы 1м и более, высоте насыпи выше 2м и заложении откоса насыпи круче, чем 1:3 – устанавливаются ограждения;

- на дорогах I категории – на всем их протяжении через 50 м.

Сигнальные столбики устанавливают на обочине на расстоянии 0,35м от бровки земляного полотна, при этом расстояние от края проезжей части до столбика должно составлять не менее 1,00м.

Пешеходные ограждения

- перильного типа или сетки на разделительных полосах шириной не менее 1м между основной проезжей частью и местным проездом – напротив остановок общественного транспорта с подземными или надземными пешеходными переходами в пределах длины остановочной площадки, на протяжении не менее 20м в каждую сторону за ее пределами, при отсутствии на разделительной полосе удерживающих ограждений для автомобилей;

- перильного типа – у наземных пешеходных переходов со светофорным регулированием с двух сторон дороги, на протяжении не менее 50 м в каждую сторону от пешеходного перехода, а также на участках, где интенсивность пешеходного движения превышает 1000 чел./ч на одну полосу тротуара при разрешенной остановке или стоянке транспортных средств и 750 чел./ч – при запрещенной остановке или стоянке.

Удерживающие пешеходные ограждения (перила) устанавливают у внешнего края тротуара на насыпях на расстоянии не менее 0,3 м от бровки земляного полотна. Ограничивающие пешеходные ограждения устанавливают:

- перильного типа или сетки – на разделительной полосе между основной проезжей частью и местным проездом на расстоянии не менее 0,3 м от кромки проезжей части;

- перильного типа – у внешнего края тротуара у наземных пешеходных переходов со светофорным регулированием, на расстоянии не менее 0,3 м от лицевой поверхности бортового камня.

Высота пешеходных удерживающих ограждений (перил) должна быть не менее 1,1 м.

Высота ограждений ограничивающих перильного типа должна быть 0,8–1,0 м, сеток – 1,2–1,5 м. Ограждения перильного типа высотой 1,0 м должны иметь две перекладины, расположенные на разной высоте.

Ограждения из сеток или решеток устанавливают для предотвращения выхода животных на проезжую часть автомобильных дорог I и II категорий, проложенных через (вдоль) заповедники(ов) и (или) вдоль пастбищ.

Ограждения устанавливают с двух сторон дороги по границе полосы отвода, за исключением мест пересечений с автомобильными и железными дорогами, а также с водными преградами (реками, каналами и т.п.).

Искусственные дорожные неровности.

Искусственные дорожные неровности проектируются согласно ГОСТ Р 52605-2006 применяются:

- перед детскими и юношескими учебно-воспитательными учреждениями, детскими площадками, местами массового отдыха, стадионами, вокзалами, магазинами и другими объектами массовой концентрации пешеходов, на транспортно-пешеходных и пешеходно-транспортных магистральных улицах районного значения, на дорогах и улицах местного значения, на парковых дорогах и проездах;

- перед опасными участками дорог, на которых введено ограничение скорости движения до 40 км/ч и менее, установленное дорожным знаком 3.24 "Ограничение максимальной скорости" или 5.3.1 "Зона с ограничением максимальной скорости";

- перед въездом на территорию, обозначенную знаком 5.21 "Жилая зона";

- перед нерегулируемыми перекрестками с необеспеченной видимостью транспортных средств, приближающихся по пересекаемой дороге, на расстоянии от 30 до 50 м до дорожного знака 2.5 "Движение без остановки запрещено";

- от 10 до 15 м до начала участков дорог, являющихся участками концентрации дорожно-транспортных происшествий;

- от 10 до 15 м до наземных нерегулируемых пешеходных переходов у детских и юношеских учебно-воспитательных учреждений, детских площадок, мест массового отдыха, стадионов, вокзалов, крупных магазинов, станций метрополитена;

- с чередованием через 50 м друг от друга в зоне действия дорожного знака 1.23 "Дети".

Не допускается устраивать ИН в следующих случаях:

- на дорогах федерального значения;

- на дорогах регионального значения с числом полос движения 4 и более (кроме участков, проходящих по территории городов и населенных пунктов с числом жителей более 1000 человек);

- на остановочных площадках общественного транспорта или соседних с ними полосах движения и отгонах уширений проезжей части;

- на мостах, путепроводах, эстакадах, в транспортных тоннелях и проездах под мостами;

- на расстоянии менее 100 м от железнодорожных переездов;

Согласно ГОСТ Р 52605-2006 не применяются:

- на магистральных дорогах скоростного движения в городах и магистральных улицах общегородского значения непрерывного движения;

- на подъездах к больницам, станциям скорой медицинской помощи, пожарным станциям, автобусным и троллейбусным паркам, гаражам и площадкам для стоянки автомобилей аварийных служб и другим объектам сосредоточения специальных транспортных средств;

- над смотровыми колодцами подземных коммуникаций.

УСЛОВНЫЕ ОБОЗНАЧЕНИЯ

Обозначение	Наименование
(+500) 2.1	Дорожные знаки, установленные
(+500) 2.1	Дорожные знаки, проектируемые
(+500) 2.1	Дорожные знаки, демонтируемые
	Светофоры транспортные
	Светофоры пешеходные
	Светофоры транспортные, Т.7
	Барьерное ограждение
	Дорожное ограждение железобетонное
	Пешеходное ограждение, установленное
	Пешеходное ограждение, проектируемое
	Мост, путепровод
	Водопропускная труба
	Направляющие устройства (сигнальные столбики)
	Дорожное ограждение тросовое
	Опора освещения:
	1. Существующая
	2. Проектируемая

Обозначение	Наименование
	Бордюр
	Регулируемый железнодорожный переезд
	Пешеходная дорога (тротуар), установленная
	Пешеходная дорога (тротуар), проектируемая
	Искусственная дорожная неровность
	Пешеходный переход в разных уровнях
	Кабель, прокладываемый по воздуху
	Кабель, прокладываемый под землей
3 1 2	Автобусная остановка: 1 – Заездной карман 2 – Посадочная площадка 3 – Павильон
	Демонтируемая искусственная неровность
	Проектируемая искусственная неровность
	Существующая искусственная неровность выполнена в белом цвете

Примечание:
Технические средства организации дорожного движения и элементы обустройства дороги, которые требуется установить дополнительно, обозначаются зеленым цветом.

Технические средства организации дорожного движения и элементы обустройства дороги, которые требуется демонтировать, обозначаются красным цветом.

СХЕМА УЛИЧНО-ДОРОЖНОЙ СЕТИ Г.П.ПРИОБЬЕ

Г.П.ПРИОБЬЕ, УЛ.МОЛОДЕЖНАЯ

от ПК (0+000) до ПК (1+326)

М 1:3000

гп.Приобье, ул.Молодёжная

Элементы дороги в продольном профиле	15
Кривые в плане	12 R=74м P=0; a=91° 130; 337 R=1629м P=149; a=6° 515; 576 R=1474м P=109; a=8° 775; 847 R=132м P=2; a=31° 967
Характеристики проезжей части	0 1,00-6,00-1,00
Видимость автомобиля в прямом направлении	0 750
Горизонтальная дорожная разметка слева	
Дорожные ограждения и направляющие устройства по оси	
Тротуары слева	

Разметка на участке:
1.1 : 285,00 м
1.5 : 425,00 м
1.6 : 255,00 м
1.25 : 12,00 м

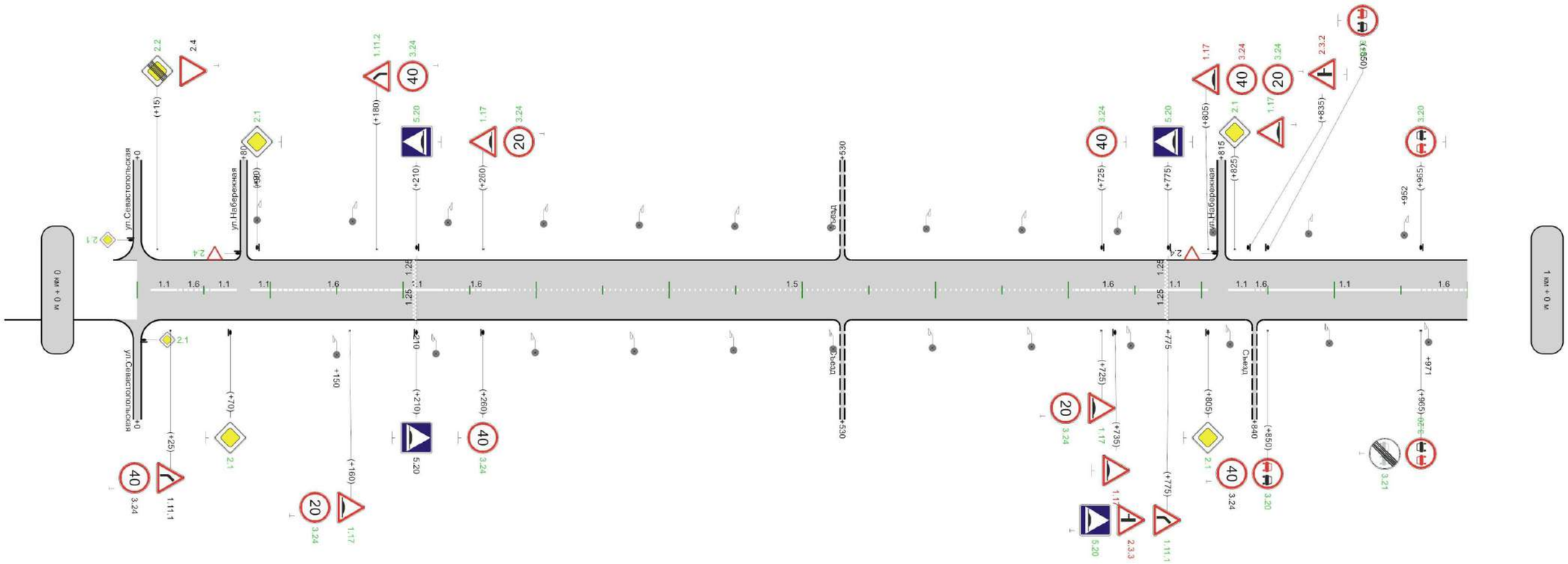

осевая	1.1 10 - 30	1.6 30 - 55	1.1 55 - 75	1.1 85 - 105	1.6 105 - 190	1.1 190 - 230	1.6 230 - 280	1.5 280 - 705	1.6 705 - 755	1.1 755 - 805	1.1 820 - 840	850 - 867	1.1 850 - 965	1.6 965 - 1000
Дорожные ограждения и направляющие устройства слева														
Дорожные ограждения и направляющие устройства справа														
Тротуары справа														

1000м

М 1:3000

гп.Приобье, ул.Молодёжная

Элементы дороги в продольном профиле	15
Кривые в плане	R=27м 162 P=0; a=98° 217
Характеристики проезжей части	1,00-6,00-1,00
Видимость автомобиля в прямом направлении	0 750 300
Горизонтальная дорожная разметка слева	
Дорожные ограждения и направляющие устройства по оси	
Тротуары слева	

Разметка на участке:
1.1 : 135,00 м
1.5 : 95,00 м
1.6 : 65,00 м

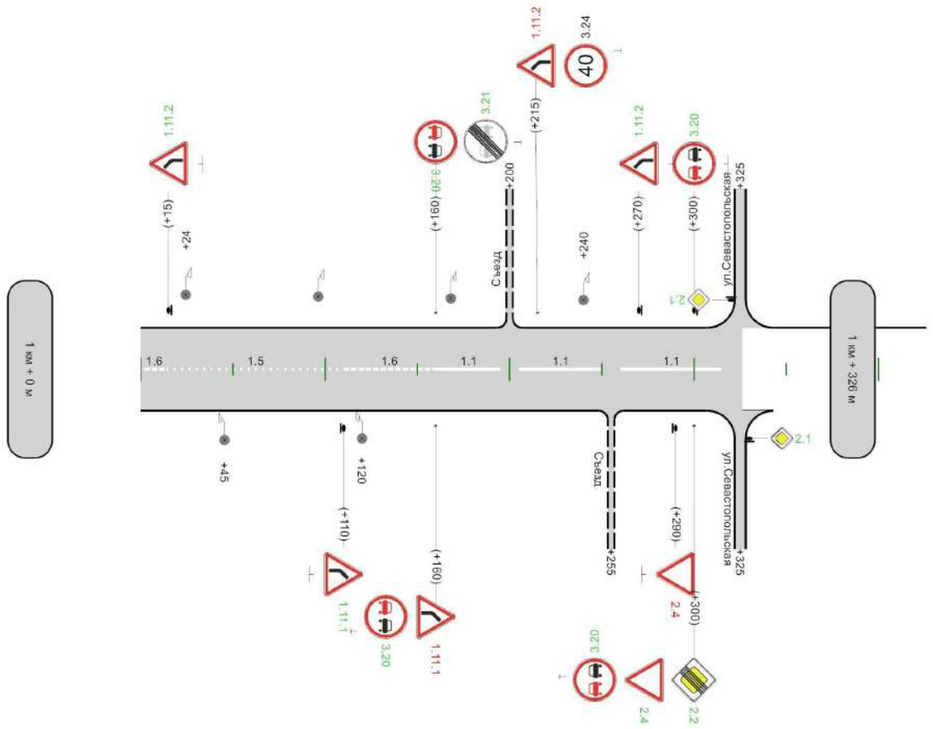

	осевая	1.6 0 - 15	1.5 15 - 110	1.6 110 - 160	1.1 160 - 195	1.1 205 - 250	1.1 260 - 315	
Дорожные ограждения и направляющие устройства слева								
Дорожные ограждения и направляющие устройства справа								
Тротуары справа								

326м

Ведомость размещения дорожных знаков

Дорога: 0015558 - гп.Приобье, ул.Молодёжная
Участок: 0,000 - 1,326 км.

№ п/п	Номер знака по ГОСТ 32945-2014	Наименование знака	Типоразмер знака	Площадь знаков, м2 (для знаков индивидуального проектирования)	Адрес, км + м	Установлено / требуется установить или демонтировать	Количество	Месторасположение
1	2	3	4	5	6	7	8	9
		Предупреждающие знаки						
1	1.11.1	Опасный поворот	1		0+025	Установлено	1	справа
2	1.11.1	Опасный поворот	1		0+775	Требуется установить	1	справа
3	1.11.1	Опасный поворот	1		1+110	Требуется установить	1	справа
4	1.11.1	Опасный поворот	1		1+160	Демонтировать	1	справа
5	1.11.2	Опасный поворот	1		0+180	Требуется установить	1	слева
6	1.11.2	Опасный поворот	1		1+015	Требуется установить	1	слева
7	1.11.2	Опасный поворот	1		1+215	Демонтировать	1	слева
8	1.11.2	Опасный поворот	1		1+270	Требуется установить	1	слева
9	1.17	Искусственная неровность	1		0+160	Требуется установить	1	справа
10	1.17	Искусственная неровность	1		0+260	Требуется установить	1	слева
11	1.17	Искусственная неровность	1		0+725	Требуется установить	1	справа
12	1.17	Искусственная неровность	1		0+735	Демонтировать	1	справа
13	1.17	Искусственная неровность	1		0+805	Демонтировать	1	слева
14	1.17	Искусственная неровность	1		0+825	Требуется установить	1	слева
		Итого установлено:					**1**	
		Итого перенести:						
		Итого временных:						
		Итого демонтировать:					**4**	
		Итого требуется установить:					**9**	
		Итого:					**10**	
		Знаки приоритета						
15	2.1	Главная дорога	1		0+000	Требуется установить	1	слева на пересечении
16	2.1	Главная дорога	1		0+000	Требуется установить	1	справа на пересечении
17	2.1	Главная дорога	1		0+070	Требуется установить	1	справа
18	2.1	Главная дорога	1		0+090	Требуется установить	1	слева
19	2.1	Главная дорога	1		0+805	Требуется установить	1	справа
20	2.1	Главная дорога	1		0+825	Требуется установить	1	слева
21	2.1	Главная дорога	1		1+325	Требуется установить	1	слева на пересечении
22	2.1	Главная дорога	1		1+325	Требуется установить	1	справа на пересечении
23	2.2	Конец главной дороги	1		0+015	Требуется установить	1	слева
24	2.2	Конец главной дороги	1		1+300	Требуется установить	1	справа
25	2.3.2	Примыкание второстепенной дороги	1		0+835	Демонтировать	1	слева
26	2.3.3	Примыкание второстепенной дороги	1		0+775	Демонтировать	1	справа
27	2.4	Уступите дорогу	1		0+015	Установлено	1	слева
28	2.4	Уступите дорогу	1		0+080	Требуется установить	1	слева на съезде
29	2.4	Уступите дорогу	1		0+815	Установлено	1	слева на примыкании
30	2.4	Уступите дорогу	1		1+290	Демонтировать	1	справа
31	2.4	Уступите дорогу	1		1+300	Требуется установить	1	справа
		Итого установлено:					**2**	
		Итого перенести:						
		Итого временных:						
		Итого демонтировать:					**3**	
		Итого требуется установить:					**12**	
		Итого:					**14**	

Ведомость размещения дорожных знаков

Дорога: 0015558 - гп.Приобье, ул.Молодёжная
Участок: 0,000 - 1,326 км.

№ п/п	Номер знака по ГОСТ 32945-2014	Наименование знака	Типоразмер знака	Площадь знаков, м2 (для знаков индивидуального проектирования)	Адрес, км + м	Установлено / требуется установить или демонтировать	Количество	Месторасположение
1	2	3	4	5	6	7	8	9
		Запрещающие знаки						
32	3.20	Обгон запрещен	1		0+850	Требуется установить	1	слева
33	3.20	Обгон запрещен	1		0+850	Требуется установить	1	справа
34	3.20	Обгон запрещен	1		0+965	Требуется установить	1	слева
35	3.20	Обгон запрещен	1		0+965	Требуется установить	1	справа
36	3.20	Обгон запрещен	1		1+160	Требуется установить	1	слева
37	3.20	Обгон запрещен	1		1+160	Требуется установить	1	справа
38	3.20	Обгон запрещен	1		1+300	Требуется установить	1	слева
39	3.20	Обгон запрещен	1		1+300	Требуется установить	1	справа
40	3.21	Конец зоны запрещения обгона	1		0+965	Требуется установить	1	справа
41	3.21	Конец зоны запрещения обгона	1		1+160	Требуется установить	1	слева
42	3.24	Ограничение максимальной скорости	1		0+025	Установлено	1	справа
43	3.24	Ограничение максимальной скорости	1		0+160	Требуется установить	1	справа
44	3.24	Ограничение максимальной скорости	1		0+180	Требуется установить	1	слева
45	3.24	Ограничение максимальной скорости	1		0+260	Требуется установить	1	слева
46	3.24	Ограничение максимальной скорости	1		0+260	Требуется установить	1	справа
47	3.24	Ограничение максимальной скорости	1		0+725	Требуется установить	1	слева
48	3.24	Ограничение максимальной скорости	1		0+725	Требуется установить	1	справа
49	3.24	Ограничение максимальной скорости	1		0+805	Требуется установить	1	слева
50	3.24	Ограничение максимальной скорости	1		0+805	Демонтировать	1	слева
51	3.24	Ограничение максимальной скорости	1		0+850	Установлено	1	справа
52	3.24	Ограничение максимальной скорости	1		1+215	Установлено	1	слева
		Итого установлено:					**3**	
		Итого перенести:						
		Итого временных:						
		Итого демонтировать:					**1**	
		Итого требуется установить:					**17**	
		Итого:					**20**	
		Знаки особых предписаний						
53	5.20	Искусственная неровность	1		0+210	Требуется установить	1	слева
54	5.20	Искусственная неровность	1		0+210	Установлено	1	справа
55	5.20	Искусственная неровность	1		0+775	Требуется установить	1	слева
56	5.20	Искусственная неровность	1		0+775	Требуется установить	1	справа
		Итого установлено:					**1**	
		Итого перенести:						
		Итого временных:						
		Итого демонтировать:						
		Итого требуется установить:					**3**	
		Итого:					**4**	
		Всего установлено:					**7**	
		Всего перенести:						
		Всего временных:						
		Всего демонтировать:					**8**	
		Всего требуется установить:					**41**	
		Всего:					**48**	

Ведомость размещения искусственного освещения

Дорога: 0015558 - гп.Приобье, ул.Молодёжная
Участок: 0,000 - 1,326 км.

№ п/п	Начало участка, км+м	Конец участка, км+м	Объект установки	Количество опор / светильников	Протяженность, м		Расположение
					Проектируемые в соответствии с нормативными документами, м	Фактически установленные, м	
1	2	3	4	5	6	7	8
1	0+090	1+240	Автомобильная дорога	17/17	0	1150	Слева
2	0+150	1+120	Автомобильная дорога	14/14	0	970	Справа
Итого:				31/31	0	2120	

Ведомость дорожной разметки (горизонтальной)

Дорога: 0015558 - гп.Приобье, ул.Молодёжная
Участок: 0,000 - 1,326 км.

№ км	1.1(м)	1.5(м)	1.6(м)	1.25(м)	ИТОГО, м2
коэф.привед. к 1.1	1.000	0.250	0.750	0.160	
Ширина, м	0.10	0.10	0.10	0.40	
1	2	3	4	5	6
0 - 1	285,000	425,000	255,000	12,000	58,442
1 - 2	135,000	95,000	65,000	0,000	20,750
ИТОГО	420,000	520,000	320,000	12,000	79,192
ЛИН.КМ	0,420	0,520	0,320	0,012	
ПРИВЕД.КМ	0,420	0,130	0,240	0,002	
ПЛОЩАДЬ	42,000	13,000	24,000	0,192	79,192

Ведомость размещения искусственных неровностей

Дорога: 0015558 - гп.Приобье, ул.Молодёжная
Участок: 0,000 - 1,326 км.

№ п/п	Адрес, км + м	Расположение	Конструкция	Размеры				Населенный пункт	Признак существования
				Длина, м	Ширина, м	Высота, м	Объем, м3		
1	2	3	4	5	6	7	8	9	10
1	0+210	С обеих сторон	Монолитная	0,30	6,00				Реально существует
2	0+775	С обеих сторон	Монолитная	0,30	6,00				Реально существует
Итого:									

Г.П.ПРИОБЬЕ, УЛ.МОСТОСТРОИТЕЛЕЙ

от ПК (0+000) до ПК (0+849)

М 1:3000

гп.Приобье, ул.Мостостроителей

Элементы дороги в продольном профиле	41
Кривые в плане	2 R=939м P=75; a=7° 120 225 R=674м P=39; a=10° 341 374 R=1057м P=180; a=3° 456
Характеристики проезжей части	0 5,00 165 6,50 680 4,50 755 4,00
Видимость автомобиля в прямом направлении	0 750 800
Горизонтальная дорожная разметка слева	
Дорожные ограждения и направляющие устройства по оси	
Тротуары слева	

Разметка на участке:
нет

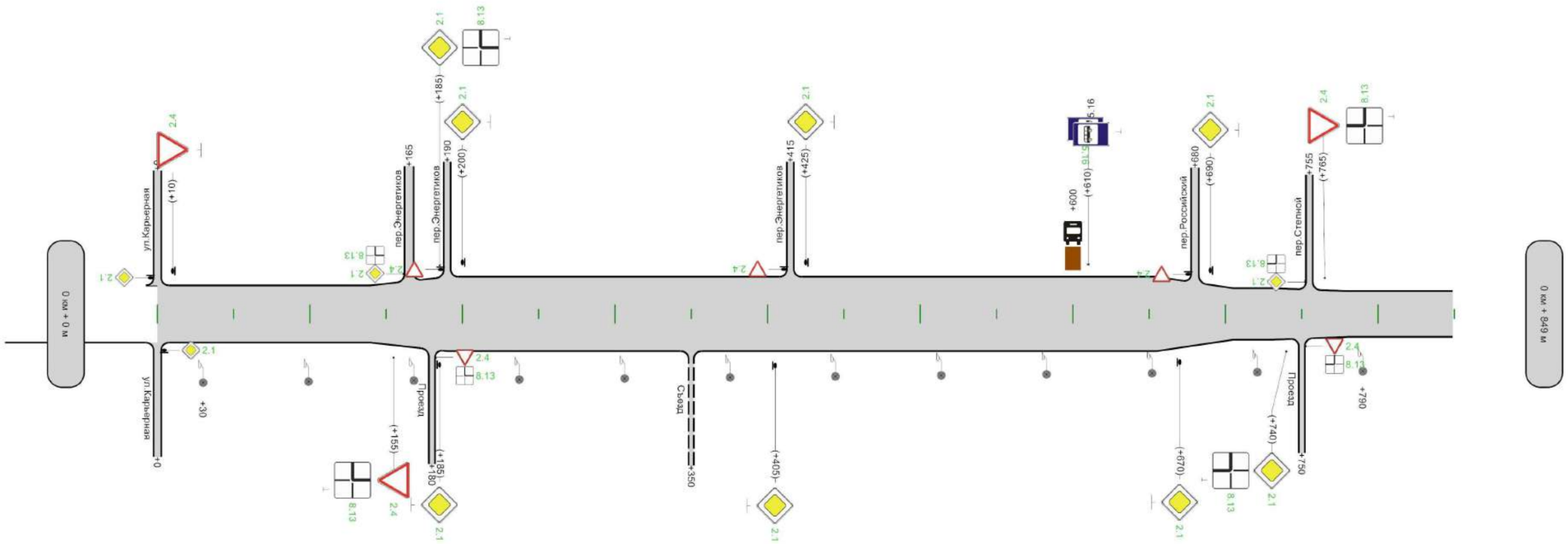

Горизонтальная дорожная разметка справа и от оси	
Дорожные ограждения и направляющие устройства слева	
Дорожные ограждения и направляющие устройства справа	
Тротуары справа	

849м

Ведомость размещения дорожных знаков

Дорога: 0015578 - гп.Приобье, ул.Мостостроителей
Участок: 0,000 - 0,849 км.

№ п/п	Номер знака по ГОСТ 32945-2014	Наименование знака	Типоразмер знака	Площадь знаков, м2 (для знаков индивидуального проектирования)	Адрес, км + м	Установлено / требуется установить или демонтировать	Количество	Месторасположение
1	2	3	4	5	6	7	8	9
		Знаки приоритета						
1	2.1	Главная дорога	1		0+000	Требуется установить	1	слева на пересечении
2	2.1	Главная дорога	1		0+000	Требуется установить	1	справа на пересечении
3	2.1	Главная дорога	1		0+165	Требуется установить	1	слева на примыкании
4	2.1	Главная дорога	1		0+185	Требуется установить	1	слева
5	2.1	Главная дорога	1		0+185	Требуется установить	1	справа
6	2.1	Главная дорога	1		0+200	Требуется установить	1	слева
7	2.1	Главная дорога	1		0+405	Требуется установить	1	справа
8	2.1	Главная дорога	1		0+425	Требуется установить	1	слева
9	2.1	Главная дорога	1		0+670	Требуется установить	1	справа
10	2.1	Главная дорога	1		0+690	Требуется установить	1	слева
11	2.1	Главная дорога	1		0+740	Требуется установить	1	справа
12	2.1	Главная дорога	1		0+755	Требуется установить	1	справа на примыкании
13	2.4	Уступите дорогу	1		0+010	Требуется установить	1	слева
14	2.4	Уступите дорогу	1		0+155	Требуется установить	1	справа
15	2.4	Уступите дорогу	1		0+180	Требуется установить	1	справа на примыкании
16	2.4	Уступите дорогу	1		0+190	Требуется установить	1	слева на примыкании
17	2.4	Уступите дорогу	1		0+415	Требуется установить	1	слева на примыкании
18	2.4	Уступите дорогу	1		0+680	Требуется установить	1	слева на примыкании
19	2.4	Уступите дорогу	1		0+750	Требуется установить	1	справа на примыкании
20	2.4	Уступите дорогу	1		0+765	Требуется установить	1	слева
		Итого установлено:						
		Итого перенести:						
		Итого временных:						
		Итого демонтировать:						
		Итого требуется установить:					**20**	
		Итого:					**20**	
		Знаки особых предписаний						
21	5.16	Место остановки автобуса и(или) троллейбуса	1		0+610	Установлено	1	слева
22	5.16	Место остановки автобуса и(или) троллейбуса	1		0+610	Требуется установить	1	слева
		Итого установлено:					**1**	
		Итого перенести:						
		Итого временных:						
		Итого демонтировать:						
		Итого требуется установить:					**1**	
		Итого:					**2**	
		Знаки дополнительной информации(таблички)						
23	8.13	Направление главной дороги	1		0+165	Требуется установить	1	слева на примыкании
24	8.13	Направление главной дороги	1		0+740	Требуется установить	1	справа
25	8.13	Направление главной дороги	1		0+155	Требуется установить	1	справа
26	8.13	Направление главной дороги	1		0+750	Требуется установить	1	справа на примыкании

Ведомость размещения дорожных знаков

Дорога: 0015578 - гп.Приобье, ул.Мостостроителей
Участок: 0,000 - 0,849 км.

№ п/п	Номер знака по ГОСТ 32945-2014	Наименование знака	Типоразмер знака	Площадь знаков, м2 (для знаков индивидуального проектирования)	Адрес, км + м	Установлено / требуется установить или демонтировать	Количество	Месторасположение
1	2	3	4	5	6	7	8	9
27	8.13	Направление главной дороги	1		0+180	Требуется установить	1	справа на примыкании
28	8.13	Направление главной дороги	1		0+765	Требуется установить	1	слева
29	8.13	Направление главной дороги	1		0+185	Требуется установить	1	слева
30	8.13	Направление главной дороги	1		0+755	Требуется установить	1	справа на примыкании
		Итого установлено:						
		Итого перенести:						
		Итого временных:						
		Итого демонтировать:						
		Итого требуется установить:					**8**	
		Итого:					**8**	
		Всего установлено:					**1**	
		Всего перенести:						
		Всего временных:						
		Всего демонтировать:						
		Всего требуется установить:					**29**	
		Всего:					**30**	

Ведомость размещения искусственного освещения

Дорога: 0015578 - гп.Приобье, ул.Мостостроителей
Участок: 0,000 - 0,849 км.

№ п/п	Начало участка, км+м	Конец участка, км+м	Объект установки	Количество опор / светильников	Протяженность, м		Расположение
					Проектируемые в соответствии с нормативными документами, м	Фактически установленные, м	
1	2	3	4	5	6	7	8
1	0+030	0+790	Автомобильная дорога	12/12	0	760	Справа
Итого:				**12/12**	**0**	**760**	

Ведомость размещения остановочных пунктов маршрутных транспортных средств

Дорога: 0015578 - гп.Приобье, ул.Мостостроителей
Участок: 0,000 - 0,849 км.

№ п/п	Адрес, км + м	Расположение	Наличие посадочных площадок, заездных карманов, павильонов		Наличие переходно - скоростных полос	Длина по нормативу, м		Фактическая длина, м	
			обустроено	отсутствует		разгон	торможение	разгон	торможение
1	2	3	4	5	6	7	8	9	10
1	0+600	Слева	посадочная площадка	павильон, заездной карман	нет	15	15	-	-

Г.П.ПРИОБЬЕ, УЛ.НАБЕРЕЖНАЯ (ЧАСТЬ1)

от ПК (0+000) до ПК (0+345)

М 1:3000

гп.Приобье, ул.Набережная (часть 1)

Элементы дороги в продольном профиле	26
Кривые в плане	2 R=108м P=1; a=88° 169 261 R=1324м P=234; a=3° 336
Характеристики проезжей части	6,00 35 4,00
Видимость автомобиля в прямом направлении	0 750 300
Горизонтальная дорожная разметка слева	
Дорожные ограждения и направляющие устройства по оси	
Тротуары слева	

Разметка на участке:
нет

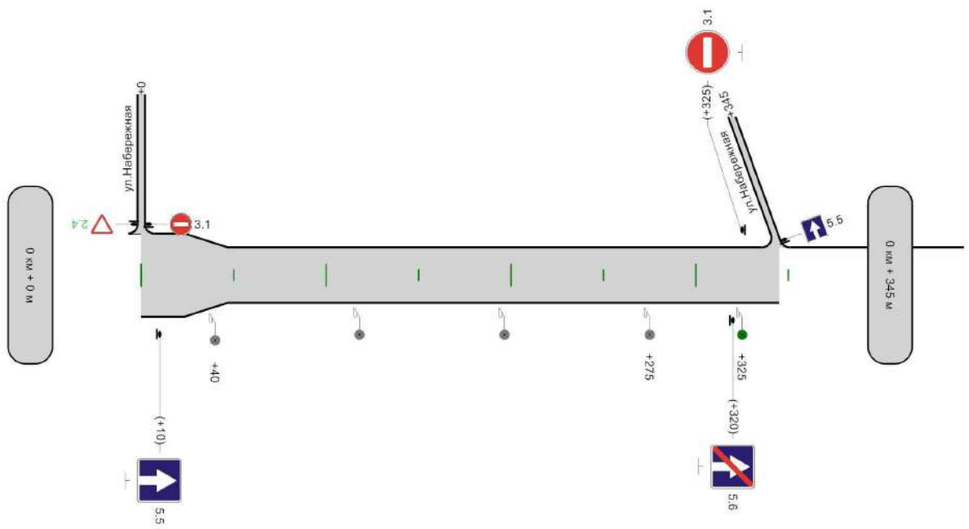

Горизонтальная дорожная разметка справа и от оси	
Дорожные ограждения и направляющие устройства слева	
Дорожные ограждения и направляющие устройства справа	
Тротуары справа	

345м

Ведомость размещения дорожных знаков

Дорога: 0015604 - гп.Приобье, ул.Набережная (часть 1)
Участок: 0,000 - 0,345 км.

№ п/п	Номер знака по ГОСТ 32945-2014	Наименование знака	Типоразмер знака	Площадь знаков, м2 (для знаков индивидуального проектирования)	Адрес, км + м	Установлено / требуется установить или демонтировать	Количество	Месторасположение
1	2	3	4	5	6	7	8	9
		Знаки приоритета						
1	2.4	Уступите дорогу	1		0+000	Требуется установить	1	слева на примыкании
		Итого установлено:						
		Итого перенести:						
		Итого временных:						
		Итого демонтировать:						
		Итого требуется установить:					**1**	
		Итого:					**1**	
		Запрещающие знаки						
2	3.1	Въезд запрещен	1		0+000	Установлено	1	слева на примыкании
3	3.1	Въезд запрещен	1		0+325	Установлено	1	слева
		Итого установлено:					**2**	
		Итого перенести:						
		Итого временных:						
		Итого демонтировать:						
		Итого требуется установить:						
		Итого:					**2**	
		Знаки особых предписаний						
4	5.5	Дорога с односторонним движением	1		0+010	Установлено	1	справа
5	5.5	Дорога с односторонним движением	1		0+345	Установлено	1	слева на примыкании
6	5.6	Конец дороги с односторонним движением	1		0+320	Установлено	1	справа
		Итого установлено:					**3**	
		Итого перенести:						
		Итого временных:						
		Итого демонтировать:						
		Итого требуется установить:						
		Итого:					**3**	
		Всего установлено:					**5**	
		Всего перенести:						
		Всего временных:						
		Всего демонтировать:						
		Всего требуется установить:					**1**	
		Всего:					**6**	

Ведомость размещения искусственного освещения

Дорога: 0015604 - гп.Приобье, ул.Набережная (часть 1)
Участок: 0,000 - 0,345 км.

№ п/п	Начало участка, км+м	Конец участка, км+м	Объект установки	Количество опор / светильников	Протяженность, м		Расположение
					Проектируемые в соответствии с нормативными документами, м	Фактически установленные, м	
1	2	3	4	5	6	7	8
1	0+040	0+275		4/4	0	235	Справа
2	0+325	0+345	Автомобильная дорога	1/1	20	0	Справа
Итого:				**5/5**	**20**	**235**	

Г.П.ПРИОБЬЕ, УЛ.НАБЕРЕЖНАЯ (ЧАСТЬ2)

от ПК (0+000) до ПК (1+493)

М 1:3000

гп.Приобье, ул.Набережная (часть 2)

Элементы дороги в продольном профиле	21				
Кривые в плане					
Характеристики проезжей части	0	1,00-6,00-1,00	675	1,00-4,00	785 1,00-3,00
Видимость автомобиля в прямом направлении	0	750			
Горизонтальная дорожная разметка слева					
Дорожные ограждения и направляющие устройства по оси					
Тротуары слева					

Разметка на участке:
1.1 : 120,00 м
1.5 : 250,00 м
1.6 : 245,00 м
1.11 : 35,00 м

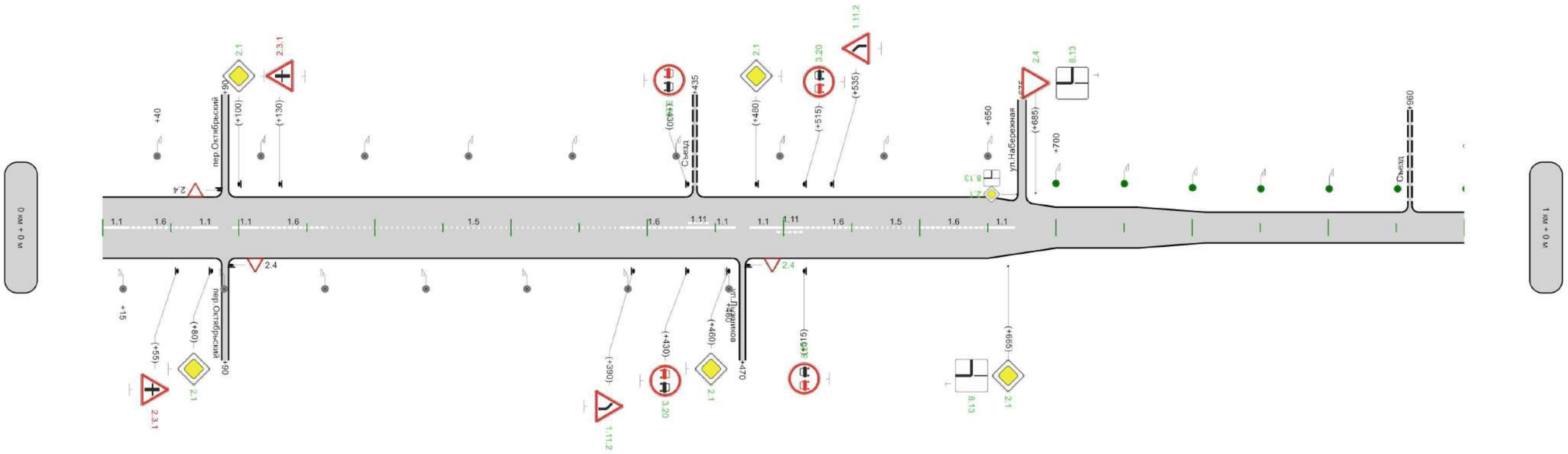

осевая	1.1 0 - 20	1.6 20 - 65	1.1 65 - 85	1.1 85 - 115	1.6 115 - 165	1.5 165 - 380	1.6 380 - 430	1.11 430 - 445	1.1 445 - 465	1.1 475 - 495	1.11 495 - 515	1.6 515 - 565	1.5 565 - 600	1.6 600 - 650	1.1 650 - 670		
Дорожные ограждения и направляющие устройства слева																	
Дорожные ограждения и направляющие устройства справа																	
Тротуары справа																	

1000м

М 1:3000

гп.Приобье, ул.Набережная (часть 2)

Элементы дороги в продольном профиле	21		
Кривые в плане			
Характеристики проезжей части	1,00-3,00	415	1,00-8,00
Видимость автомобиля в прямом направлении	0 750	450	
Горизонтальная дорожная разметка слева			
Дорожные ограждения и направляющие устройства по оси			
Тротуары слева			

Разметка на участке:
нет

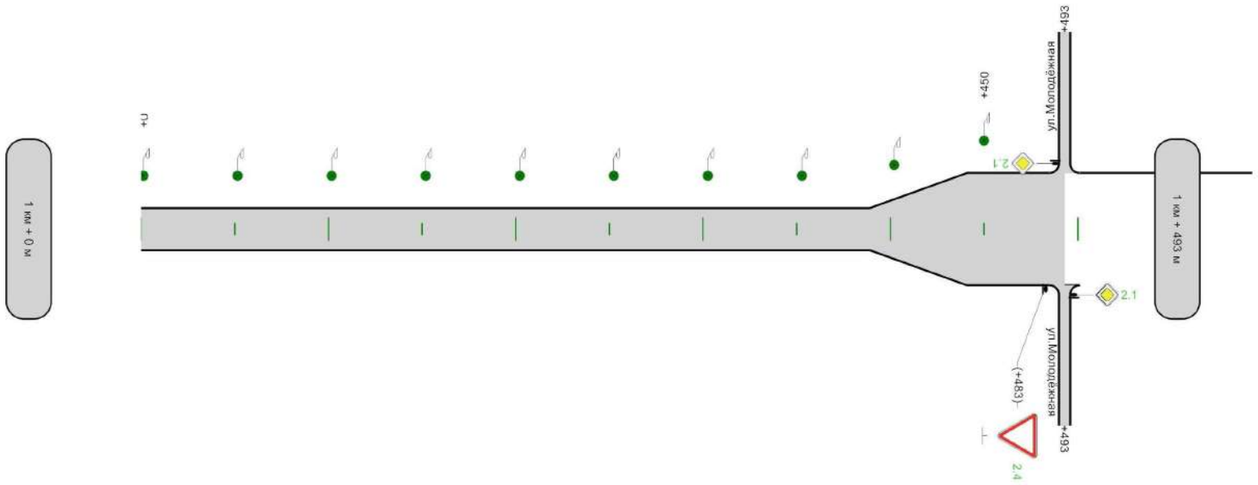

Горизонтальная дорожная разметка справа и от оси	
Дорожные ограждения и направляющие устройства слева	
Дорожные ограждения и направляющие устройства справа	
Тротуары справа	

493м

Ведомость размещения дорожных знаков

Дорога: 0015605 - гп.Приобье, ул.Набережная (часть 2)
Участок: 0,000 - 1,493 км.

№ п/п	Номер знака по ГОСТ 32945-2014	Наименование знака	Типоразмер знака	Площадь знаков, м2 (для знаков индивидуального проектирования)	Адрес, км + м	Установлено / требуется установить или демонтировать	Количество	Месторасположение
1	2	3	4	5	6	7	8	9
		Предупреждающие знаки						
1	1.11.2	Опасный поворот	1		0+390	Требуется установить	1	справа
2	1.11.2	Опасный поворот	1		0+535	Требуется установить	1	слева
		Итого установлено:						
		Итого перенести:						
		Итого временных:						
		Итого демонтировать:						
		Итого требуется установить:					**2**	
		Итого:					**2**	
		Знаки приоритета						
3	2.1	Главная дорога	1		0+080	Требуется установить	1	справа
4	2.1	Главная дорога	1		0+100	Требуется установить	1	слева
5	2.1	Главная дорога	1		0+460	Требуется установить	1	справа
6	2.1	Главная дорога	1		0+480	Требуется установить	1	слева
7	2.1	Главная дорога	1		0+665	Требуется установить	1	справа
8	2.1	Главная дорога	1		0+675	Требуется установить	1	слева на примыкании
9	2.1	Главная дорога	1		1+493	Требуется установить	1	слева на пересечении
10	2.1	Главная дорога	1		1+493	Требуется установить	1	справа на пересечении
11	2.3.1	Пересечение со второстепенной дорогой	1		0+055	Демонтировать	1	справа
12	2.3.1	Пересечение со второстепенной дорогой	1		0+130	Демонтировать	1	слева
13	2.4	Уступите дорогу	1		0+090	Установлено	1	слева на пересечении
14	2.4	Уступите дорогу	1		0+090	Установлено	1	справа на пересечении
15	2.4	Уступите дорогу	1		0+470	Требуется установить	1	справа на примыкании
16	2.4	Уступите дорогу	1		0+685	Требуется установить	1	слева
17	2.4	Уступите дорогу	1		1+483	Требуется установить	1	справа
		Итого установлено:					**2**	
		Итого перенести:						
		Итого временных:						
		Итого демонтировать:					**2**	
		Итого требуется установить:					**11**	
		Итого:					**13**	
		Запрещающие знаки						
18	3.20	Обгон запрещен	1		0+430	Требуется установить	1	слева
19	3.20	Обгон запрещен	1		0+430	Требуется установить	1	справа
20	3.20	Обгон запрещен	1		0+515	Требуется установить	1	слева
21	3.20	Обгон запрещен	1		0+515	Требуется установить	1	справа
		Итого установлено:						
		Итого перенести:						
		Итого временных:						
		Итого демонтировать:						
		Итого требуется установить:					**4**	
		Итого:					**4**	

Ведомость размещения дорожных знаков

Дорога: 0015605 - гп.Приобье, ул.Набережная (часть 2)
Участок: 0,000 - 1,493 км.

№ п/п	Номер знака по ГОСТ 32945-2014	Наименование знака	Типоразмер знака	Площадь знаков, м2 (для знаков индивидуального проектирования)	Адрес, км + м	Установлено / требуется установить или демонтировать	Количество	Месторасположение
1	2	3	4	5	6	7	8	9
		Знаки дополнительной информации(таблички)						
22	8.13	Направление главной дороги	1		0+675	Требуется установить	1	слева на примыкании
23	8.13	Направление главной дороги	1		0+665	Требуется установить	1	справа
24	8.13	Направление главной дороги	1		0+685	Требуется установить	1	слева
		Итого установлено:						
		Итого перенести:						
		Итого временных:						
		Итого демонтировать:						
		Итого требуется установить:					**3**	
		Итого:					**3**	
		Всего установлено:					**2**	
		Всего перенести:						
		Всего временных:						
		Всего демонтировать:					**2**	
		Всего требуется установить:					**20**	
		Всего:					**22**	

Ведомость размещения искусственного освещения

Дорога: 0015605 - гп.Приобье, ул.Набережная (часть 2)
Участок: 0,000 - 1,493 км.

№ п/п	Начало участка, км+м	Конец участка, км+м	Объект установки	Количество опор / светильников	Протяженность, м		Расположение
					Проектируемые в соответствии с нормативными документами, м	Фактически установленные, м	
1	2	3	4	5	6	7	8
1	0+015	0+460	Автомобильная дорога	7/7	0	445	Справа
2	0+040	0+650	Автомобильная дорога	9/9	0	610	Слева
3	0+700	1+450	Автомобильная дорога	16/16	750	0	Слева
Итого:				**32/32**	**750**	**1055**	

Ведомость дорожной разметки (горизонтальной)

Дорога: 0015605 - гп.Приобье, ул.Набережная (часть 2)
Участок: 0,000 - 1,493 км.

№ км	1.1(м)	1.5(м)	1.6(м)	1.11(м)	ИТОГО, м2
коэф.привед. к 1.1	1.000	0.250	0.750	1.750	
Ширина, м	0.10	0.10	0.10	0.10	
1	2	3	4	5	6
0 - 1	120,000	250,000	245,000	35,000	42,750
1 - 2	0,000	0,000	0,000	0,000	0,000
ИТОГО	120,000	250,000	245,000	35,000	42,750
ЛИН.КМ	0,120	0,250	0,245	0,035	
ПРИВЕД.КМ	0,120	0,063	0,184	0,061	
ПЛОЩАДЬ	12,000	6,250	18,375	6,125	42,750

Г.П.ПРИОБЬЕ, УЛ.НАБЕРЕЖНАЯ (ЧАСТЬ3)

от ПК (0+000) до ПК (0+330)

М 1:1500

гп.Приобье, ул.Набережная (часть 3)

Элементы дороги в продольном профиле	24
Кривые в плане	7 R=226м Р=10; а=13° 72
Характеристики проезжей части	0 4,00
Видимость автомобиля в прямом направлении	0 750 300
Горизонтальная дорожная разметка слева	
Дорожные ограждения и направляющие устройства по оси	
Тротуары слева	

Разметка на участке:
нет

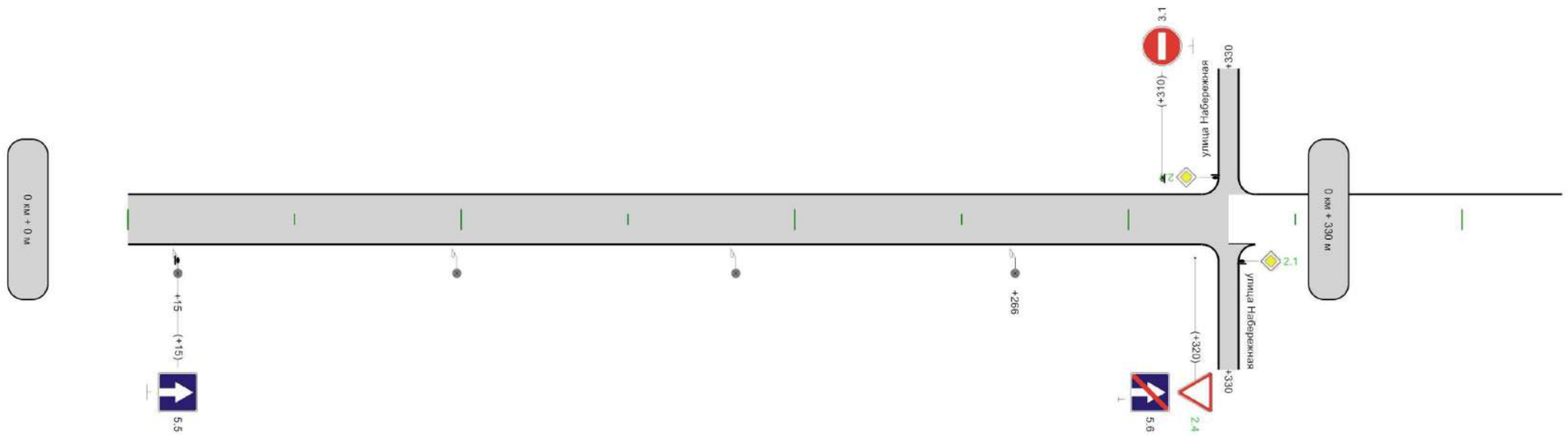

Горизонтальная дорожная разметка справа и от оси	
Дорожные ограждения и направляющие устройства слева	
Дорожные ограждения и направляющие устройства справа	
Тротуары справа	

330м

Ведомость размещения дорожных знаков

Дорога: 0015606 - гп.Приобье, ул.Набережная (часть 3)
Участок: 0,000 - 0,330 км.

№ п/п	Номер знака по ГОСТ 32945-2014	Наименование знака	Типоразмер знака	Площадь знаков, м2 (для знаков индивидуального проектирования)	Адрес, км + м	Установлено / требуется установить или демонтировать	Количество	Месторасположение
1	2	3	4	5	6	7	8	9
		Знаки приоритета						
1	2.1	Главная дорога	1		0+330	Требуется установить	1	слева на пересечении
2	2.1	Главная дорога	1		0+330	Требуется установить	1	справа на пересечении
3	2.4	Уступите дорогу	1		0+320	Требуется установить	1	справа
		Итого установлено:						
		Итого перенести:						
		Итого временных:						
		Итого демонтировать:						
		Итого требуется установить:					**3**	
		Итого:					**3**	
		Запрещающие знаки						
4	3.1	Въезд запрещен	1		0+310	Установлено	1	слева
		Итого установлено:					**1**	
		Итого перенести:						
		Итого временных:						
		Итого демонтировать:						
		Итого требуется установить:						
		Итого:					**1**	
		Знаки особых предписаний						
5	5.5	Дорога с односторонним движением	1		0+015	Установлено	1	справа
6	5.6	Конец дороги с односторонним движением	1		0+320	Установлено	1	справа
		Итого установлено:					**2**	
		Итого перенести:						
		Итого временных:						
		Итого демонтировать:						
		Итого требуется установить:						
		Итого:					**2**	
		Всего установлено:					**3**	
		Всего перенести:						
		Всего временных:						
		Всего демонтировать:						
		Всего требуется установить:					**3**	
		Всего:					**6**	

Ведомость размещения искусственного освещения

Дорога: 0015606 - гп.Приобье, ул.Набережная (часть 3)
Участок: 0,000 - 0,330 км.

№ п/п	Начало участка, км+м	Конец участка, км+м	Объект установки	Количество опор / светильников	Протяженность, м		Расположение
					Проектируемые в соответствии с нормативными документами, м	Фактически установленные, м	
1	2	3	4	5	6	7	8
1	0+015	0+266	Автомобильная дорога	4/4	0	251	Справа
Итого:				**4/4**	**0**	**251**	

Г.П.ПРИОБЬЕ, УЛ.НАБЕРЕЖНАЯ (ЧАСТЬ4)

от ПК (0+000) до ПК (0+164)

М 1:1500

гп.Приобье, ул.Набережная (часть 4)

Элементы дороги в продольном профиле	28
Кривые в плане	
Характеристики проезжей части	1,00-6,00-1,00
Видимость автомобиля в прямом направлении	750 / 150
Горизонтальная дорожная разметка слева	
Дорожные ограждения и направляющие устройства по оси	
Тротуары слева	

Разметка на участке:
1.1 : 92,00 м
1.6 : 24,00 м

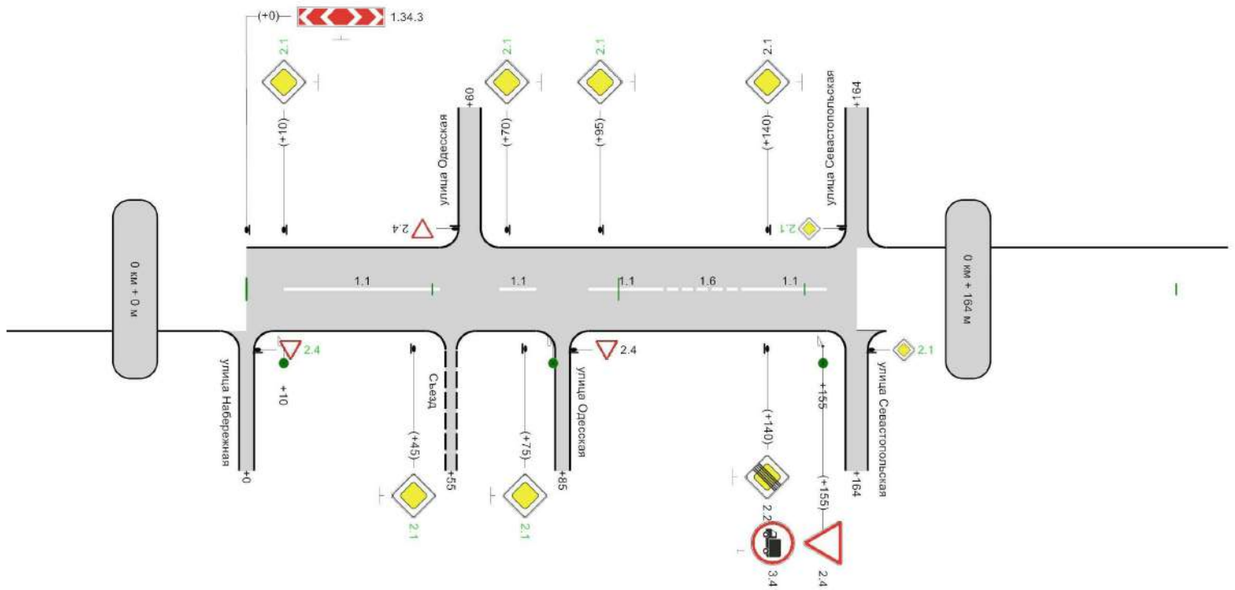

осевая	1.1 10 - 52	1.1 68 - 78	1.1 92 - 112	1.6 112 - 136	1.1 136 - 156			
Дорожные ограждения и направляющие устройства слева								
Дорожные ограждения и направляющие устройства справа								
Тротуары справа								

164м

Ведомость размещения дорожных знаков

Дорога: 0015607 - гп.Приобье, ул.Набережная (часть 4)
Участок: 0,000 - 0,164 км.

№ п/п	Номер знака по ГОСТ 32945-2014	Наименование знака	Типоразмер знака	Площадь знаков, м2 (для знаков индивидуального проектирования)	Адрес, км + м	Установлено / требуется установить или демонтировать	Количество	Месторасположение
1	2	3	4	5	6	7	8	9
		Предупреждающие знаки						
1	1.34.3	Направление поворота	1		0+000	Установлено	1	слева
		Итого установлено:					**1**	
		Итого перенести:						
		Итого временных:						
		Итого демонтировать:						
		Итого требуется установить:						
		Итого:					**1**	
		Знаки приоритета						
2	2.1	Главная дорога	1		0+010	Требуется установить	1	слева
3	2.1	Главная дорога	1		0+045	Требуется установить	1	справа
4	2.1	Главная дорога	1		0+070	Требуется установить	1	слева
5	2.1	Главная дорога	1		0+075	Требуется установить	1	справа
6	2.1	Главная дорога	1		0+095	Требуется установить	1	слева
7	2.1	Главная дорога	1		0+140	Установлено	1	слева
8	2.1	Главная дорога	1		0+164	Требуется установить	1	слева на пересечении
9	2.1	Главная дорога	1		0+164	Требуется установить	1	справа на пересечении
10	2.2	Конец главной дороги	1		0+140	Установлено	1	справа
11	2.4	Уступите дорогу	1		0+000	Требуется установить	1	справа на примыкании
12	2.4	Уступите дорогу	1		0+060	Установлено	1	слева на примыкании
13	2.4	Уступите дорогу	1		0+085	Установлено	1	справа на примыкании
14	2.4	Уступите дорогу	1		0+155	Установлено	1	справа
		Итого установлено:					**5**	
		Итого перенести:						
		Итого временных:						
		Итого демонтировать:						
		Итого требуется установить:					**8**	
		Итого:					**13**	
		Запрещающие знаки						
15	3.4	Движение грузовых автомобилей запрещено	1		0+155	Установлено	1	справа
		Итого установлено:					**1**	
		Итого перенести:						
		Итого временных:						
		Итого демонтировать:						
		Итого требуется установить:						
		Итого:					**1**	
		Всего установлено:					**7**	
		Всего перенести:						
		Всего временных:						
		Всего демонтировать:						
		Всего требуется установить:					**8**	
		Всего:					**15**	

Ведомость размещения искусственного освещения

Дорога: 0015607 - гп.Приобье, ул.Набережная (часть 4)
Участок: 0,000 - 0,164 км.

№ п/п	Начало участка, км+м	Конец участка, км+м	Объект установки	Количество опор / светильников	Протяженность, м		Расположение
					Проектируемые в соответствии с нормативными документами, м	Фактически установленные, м	
1	2	3	4	5	6	7	8
1	0+010	0+155	Автомобильная дорога	3/3	145	0	Справа
Итого:				**3/3**	**145**	**0**	

Ведомость дорожной разметки (горизонтальной)

Дорога: 0015607 - гп.Приобье, ул.Набережная (часть 4)
Участок: 0,000 - 0,164 км.

№ км	1.1(м)	1.6(м)	ИТОГО, м2
коэф.привед. к 1.1	1.000	0.750	
Ширина, м	0.10	0.10	
1	2	3	4
0 - 1	92,000	24,000	11,000
ИТОГО	92,000	24,000	11,000
ЛИН.КМ	0,092	0,024	
ПРИВЕД.КМ	0,092	0,018	
ПЛОЩАДЬ	9,200	1,800	11,000

Г.П.ПРИОБЬЕ, УЛ.ОДЕССКАЯ (ЧАСТЬ1)

от ПК (0+000) до ПК (0+357)

М 1:1500

гп.Приобье, ул.Одесская (часть 1)

Элементы дороги в продольном профиле	24
Кривые в плане	24; R=358м P=20; a=10°; 92; 250; R=219м P=5; a=25°; 35
Характеристики проезжей части	0; 1,00-6,00-1,00
Видимость автомобиля в прямом направлении	0; 750; 350
Горизонтальная дорожная разметка слева	
Дорожные ограждения и направляющие устройства по оси	
Тротуары слева	

Разметка на участке:
1.1 : 80,00 м
1.5 : 95,00 м
1.6 : 165,00 м

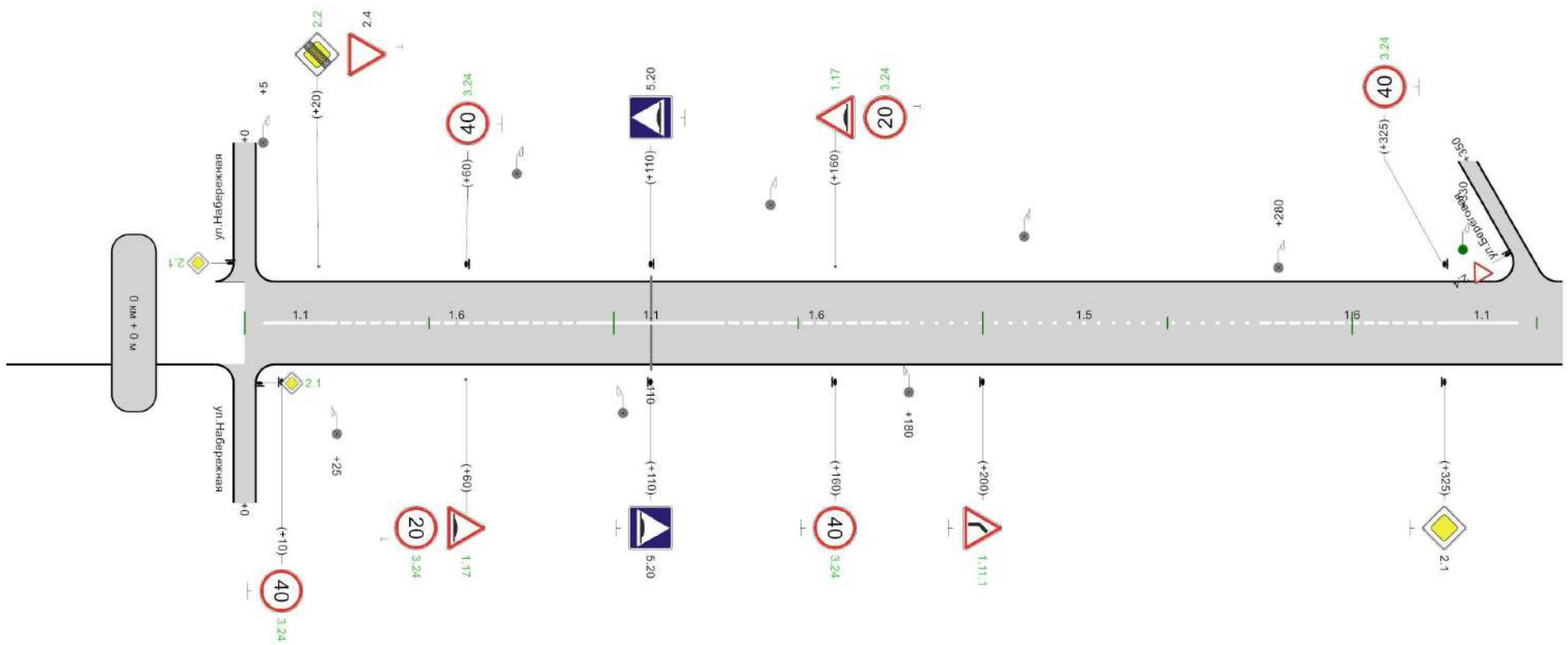

осевая	1.1 5 - 25	1.6 25 - 90	1.1 90 - 130	1.6 130 - 180	1.5 180 - 275	1.6 275 - 325	1.1 325 - 345	
Дорожные ограждения и направляющие устройства слева								
Дорожные ограждения и направляющие устройства справа								
Тротуары справа								

357м

Ведомость размещения дорожных знаков

Дорога: 0015567 - гп.Приобье, ул.Одесская (часть 1)
Участок: 0,000 - 0,357 км.

№ п/п	Номер знака по ГОСТ 32945-2014	Наименование знака	Типоразмер знака	Площадь знаков, м2 (для знаков индивидуального проектирования)	Адрес, км + м	Установлено / требуется установить или демонтировать	Количество	Месторасположение
1	2	3	4	5	6	7	8	9
		Предупреждающие знаки						
1	1.11.1	Опасный поворот	1		0+200	Требуется установить	1	справа
2	1.17	Искусственная неровность	1		0+060	Требуется установить	1	справа
3	1.17	Искусственная неровность	1		0+160	Требуется установить	1	слева
		Итого установлено:						
		Итого перенести:						
		Итого временных:						
		Итого демонтировать:						
		Итого требуется установить:					**3**	
		Итого:					**3**	
		Знаки приоритета						
4	2.1	Главная дорога	1		0+000	Требуется установить	1	слева на пересечении
5	2.1	Главная дорога	1		0+000	Требуется установить	1	справа на пересечении
6	2.1	Главная дорога	1		0+325	Установлено	1	справа
7	2.2	Конец главной дороги	1		0+020	Требуется установить	1	слева
8	2.4	Уступите дорогу	1		0+020	Установлено	1	слева
9	2.4	Уступите дорогу	1		0+350	Установлено	1	слева на примыкании
		Итого установлено:					**3**	
		Итого перенести:						
		Итого временных:						
		Итого демонтировать:						
		Итого требуется установить:					**3**	
		Итого:					**6**	
		Запрещающие знаки						
10	3.24	Ограничение максимальной скорости	1		0+010	Требуется установить	1	справа
11	3.24	Ограничение максимальной скорости	1		0+060	Требуется установить	1	слева
12	3.24	Ограничение максимальной скорости	1		0+060	Требуется установить	1	справа
13	3.24	Ограничение максимальной скорости	1		0+160	Требуется установить	1	слева
14	3.24	Ограничение максимальной скорости	1		0+160	Требуется установить	1	справа
15	3.24	Ограничение максимальной скорости	1		0+325	Требуется установить	1	слева
		Итого установлено:						
		Итого перенести:						
		Итого временных:						
		Итого демонтировать:						
		Итого требуется установить:					**6**	
		Итого:					**6**	

Ведомость размещения дорожных знаков

Дорога: 0015567 - гп.Приобье, ул.Одесская (часть 1)
Участок: 0,000 - 0,357 км.

№ п/п	Номер знака по ГОСТ 32945-2014	Наименование знака	Типоразмер знака	Площадь знаков, м2 (для знаков индивидуального проектирования)	Адрес, км + м	Установлено / требуется установить или демонтировать	Количество	Месторасположение
1	2	3	4	5	6	7	8	9
		Знаки особых предписаний						
16	5.20	Искусственная неровность	1		0+110	Установлено	1	слева
17	5.20	Искусственная неровность	1		0+110	Установлено	1	справа
		Итого установлено:					**2**	
		Итого перенести:						
		Итого временных:						
		Итого демонтировать:						
		Итого требуется установить:						
		Итого:					**2**	
		Всего установлено:					**5**	
		Всего перенести:						
		Всего временных:						
		Всего демонтировать:						
		Всего требуется установить:					**12**	
		Всего:					**17**	

Ведомость размещения искусственного освещения

Дорога: 0015567 - гп.Приобье, ул.Одесская (часть 1)
Участок: 0,000 - 0,357 км.

№ п/п	Начало участка, км+м	Конец участка, км+м	Объект установки	Количество опор / светильников	Протяженность, м		Расположение
					Проектируемые в соответствии с нормативными документами, м	Фактически установленные, м	
1	2	3	4	5	6	7	8
1	0+005	0+280	Автомобильная дорога	5/5	0	275	Слева
2	0+025	0+180	Автомобильная дорога	3/3	0	155	Справа
3	0+330	0+357	Автомобильная дорога	1/1	27	0	Слева
Итого:				**9/9**	**27**	**430**	

Ведомость размещения искусственных неровностей

Дорога: 0015567 - гп.Приобье, ул.Одесская (часть 1)
Участок: 0,000 - 0,357 км.

№ п/п	Адрес, км + м	Расположение	Конструкция	Размеры				Населенный пункт	Признак существования
				Длина, м	Ширина, м	Высота, м	Объем, м3		
1	2	3	4	5	6	7	8	9	10
1	0+110	С обеих сторон	Сборно-разборная	0,30	6,00				Реально существует
Итого:									

Ведомость дорожной разметки (горизонтальной)

Дорога: 0015567 - гп.Приобье, ул.Одесская (часть 1)
Участок: 0,000 - 0,357 км.

№ км	1.1(м)	1.5(м)	1.6(м)	ИТОГО, м2
коэф.привед. к 1.1	1.000	0.250	0.750	
Ширина, м	0.10	0.10	0.10	
1	2	3	4	5
0 - 1	80,000	95,000	165,000	22,750
ИТОГО	80,000	95,000	165,000	22,750
ЛИН.КМ	0,080	0,095	0,165	
ПРИВЕД.КМ	0,080	0,024	0,124	
ПЛОЩАДЬ	8,000	2,375	12,375	22,750

Г.П.ПРИОБЬЕ, УЛ.ОДЕССКАЯ (ЧАСТЬ2)

от ПК (0+000) до ПК (0+431)

М 1:3000

гп.Приобье, ул.Одесская (часть 2)

Элементы дороги в продольном профиле	5
Кривые в плане	10; R=21м P=0; a=169°; 100; 346; R=834м P=95; a=5°; 43
Характеристики проезжей части	0; 6,00
Видимость автомобиля в прямом направлении	0; 750; 400
Горизонтальная дорожная разметка слева	
Дорожные ограждения и направляющие устройства по оси	
Тротуары слева	

Разметка на участке:
нет

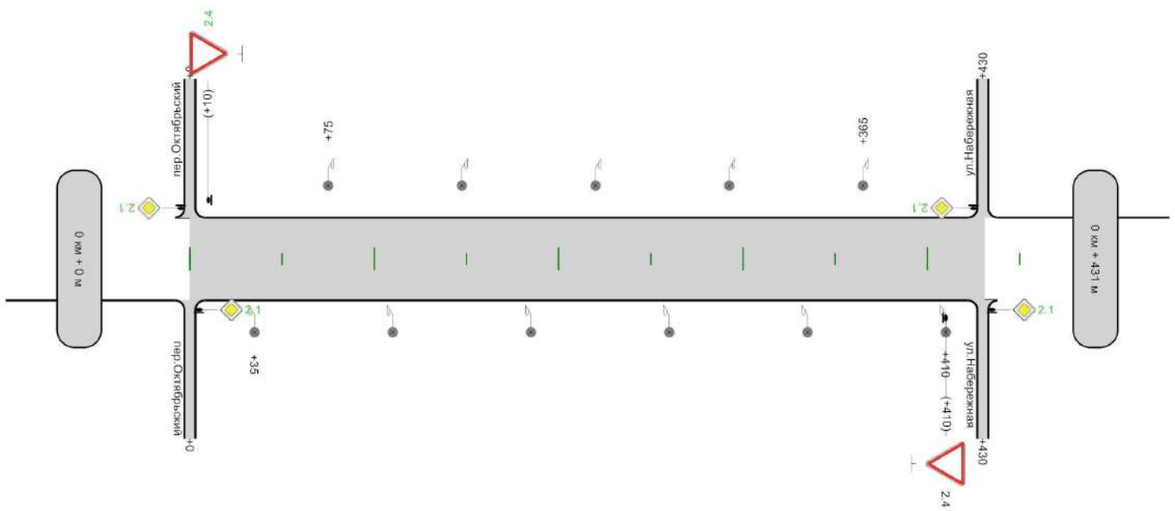

Горизонтальная дорожная разметка справа и от оси	
Дорожные ограждения и направляющие устройства слева	
Дорожные ограждения и направляющие устройства справа	
Тротуары справа	

431м

Ведомость размещения дорожных знаков

Дорога: 0015566 - гп.Приобье, ул.Одесская (часть 2)
Участок: 0,000 - 0,431 км.

№ п/п	Номер знака по ГОСТ 32945-2014	Наименование знака	Типоразмер знака	Площадь знаков, м2 (для знаков индивидуального проектирования)	Адрес, км + м	Установлено / требуется установить или демонтировать	Количество	Месторасположение
1	2	3	4	5	6	7	8	9
		Знаки приоритета						
1	2.1	Главная дорога	1		0+000	Требуется установить	1	слева на пересечении
2	2.1	Главная дорога	1		0+000	Требуется установить	1	справа на пересечении
3	2.1	Главная дорога	1		0+430	Требуется установить	1	слева на пересечении
4	2.1	Главная дорога	1		0+430	Требуется установить	1	справа на пересечении
5	2.4	Уступите дорогу	1		0+010	Требуется установить	1	слева
6	2.4	Уступите дорогу	1		0+410	Установлено	1	справа
		Итого установлено:					**1**	
		Итого перенести:						
		Итого временных:						
		Итого демонтировать:						
		Итого требуется установить:					**5**	
		Итого:					**6**	
		Всего установлено:					**1**	
		Всего перенести:						
		Всего временных:						
		Всего демонтировать:						
		Всего требуется установить:					**5**	
		Всего:					**6**	

Ведомость размещения искусственного освещения

Дорога: 0015566 - гп.Приобье, ул.Одесская (часть 2)
Участок: 0,000 - 0,431 км.

№ п/п	Начало участка, км+м	Конец участка, км+м	Объект установки	Количество опор / светильников	Протяженность, м		Расположение
					Проектируемые в соответствии с нормативными документами, м	Фактически установленные, м	
1	2	3	4	5	6	7	8
1	0+035	0+410	Автомобильная дорога	6/6	0	375	Справа
2	0+075	0+365	Автомобильная дорога	5/5	0	290	Слева
Итого:				**11/11**	**0**	**665**	

Г.П.ПРИОБЬЕ, УЛ.САДОВАЯ

от ПК (0+000) до ПК (0+548)

М 1:3000

гп.Приобье, ул.Садовая

Элементы дороги в продольном профиле	10
Кривые в плане	6 R=559м 59 P=67; a=5°
Характеристики проезжей части	0 6,00 85 5,50 280 6,00 345 4,00
Видимость автомобиля в прямом направлении	0 750 500
Горизонтальная дорожная разметка слева	
Дорожные ограждения и направляющие устройства по оси	
Тротуары слева	

Разметка на участке:
нет

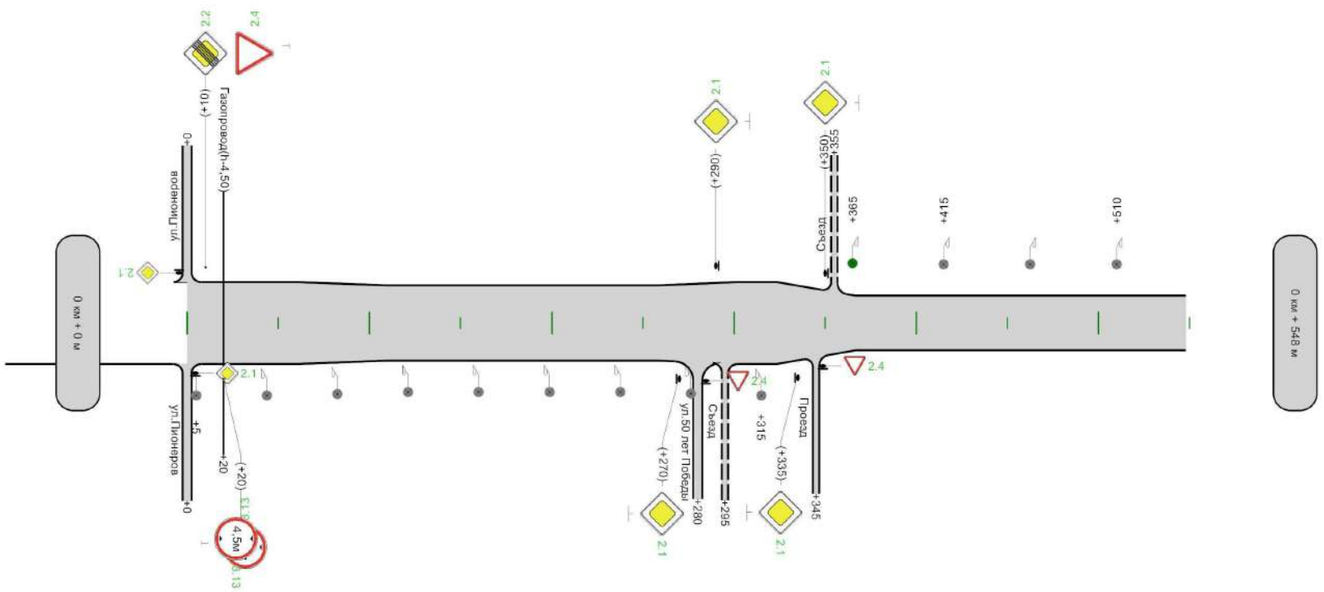

Горизонтальная дорожная разметка справа и от оси	
Дорожные ограждения и направляющие устройства слева	
Дорожные ограждения и направляющие устройства справа	
Тротуары справа	

548м

Ведомость размещения дорожных знаков

Дорога: 0015598 - гп.Приобье, ул.Садовая
Участок: 0,000 - 0,548 км.

№ п/п	Номер знака по ГОСТ 32945-2014	Наименование знака	Типоразмер знака	Площадь знаков, м2 (для знаков индивидуального проектирования)	Адрес, км + м	Установлено / требуется установить или демонтировать	Количество	Месторасположение
1	2	3	4	5	6	7	8	9
		Знаки приоритета						
1	2.1	Главная дорога	1		0+000	Требуется установить	1	слева на пересечении
2	2.1	Главная дорога	1		0+000	Требуется установить	1	справа на пересечении
3	2.1	Главная дорога	1		0+270	Требуется установить	1	справа
4	2.1	Главная дорога	1		0+290	Требуется установить	1	слева
5	2.1	Главная дорога	1		0+335	Требуется установить	1	справа
6	2.1	Главная дорога	1		0+350	Требуется установить	1	слева
7	2.2	Конец главной дороги	1		0+010	Требуется установить	1	слева
8	2.4	Уступите дорогу	1		0+010	Требуется установить	1	слева
9	2.4	Уступите дорогу	1		0+280	Требуется установить	1	справа на примыкании
10	2.4	Уступите дорогу	1		0+345	Требуется установить	1	справа на съезде
		Итого установлено:						
		Итого перенести:						
		Итого временных:						
		Итого демонтировать:						
		Итого требуется установить:					**10**	
		Итого:					**10**	
		Запрещающие знаки						
11	3.13	Ограничение высоты	1		0+020	Требуется установить	2	справа
		Итого установлено:						
		Итого перенести:						
		Итого временных:						
		Итого демонтировать:						
		Итого требуется установить:					**2**	
		Итого:					**2**	
		Всего установлено:						
		Всего перенести:						
		Всего временных:						
		Всего демонтировать:						
		Всего требуется установить:					**12**	
		Всего:					**12**	

Ведомость размещения искусственного освещения

Дорога: 0015598 - гп.Приобье, ул.Садовая
Участок: 0,000 - 0,548 км.

№ п/п	Начало участка, км+м	Конец участка, км+м	Объект установки	Количество опор / светильников	Протяженность, м		Расположение
					Проектируемые в соответствии с нормативными документами, м	Фактически установленные, м	
1	2	3	4	5	6	7	8
1	0+005	0+315	Автомобильная дорога	9/9	0	310	Справа
2	0+365	0+415	Автомобильная дорога	1/1	50	0	Слева
3	0+415	0+510	Автомобильная дорога	3/3	0	95	Слева
Итого:				**13/13**	**50**	**405**	

Г.П.ПРИОБЬЕ, УЛ.СЕВАСТОПОЛЬСКАЯ (ЧАСТЬ1)

от ПК (0+000) до ПК (1+960)

М 1:3000

гп.Приобье, ул.Севастопольская (часть 1)

Элементы дороги в продольном профиле	1
Кривые в плане	30 R=540м P=60; a=5° 79; 393; R=671м P=8; a=49° 968
Характеристики проезжей части	6,00-1,00
Видимость автомобиля в прямом направлении	750
Горизонтальная дорожная разметка слева	
Дорожные ограждения и направляющие устройства по оси	
Тротуары слева	

Разметка на участке:
1.1 : 156,00 м
1.5 : 543,00 м
1.6 : 280,00 м
1.14.1 : 6,00 м
1.25 : 24,00 м

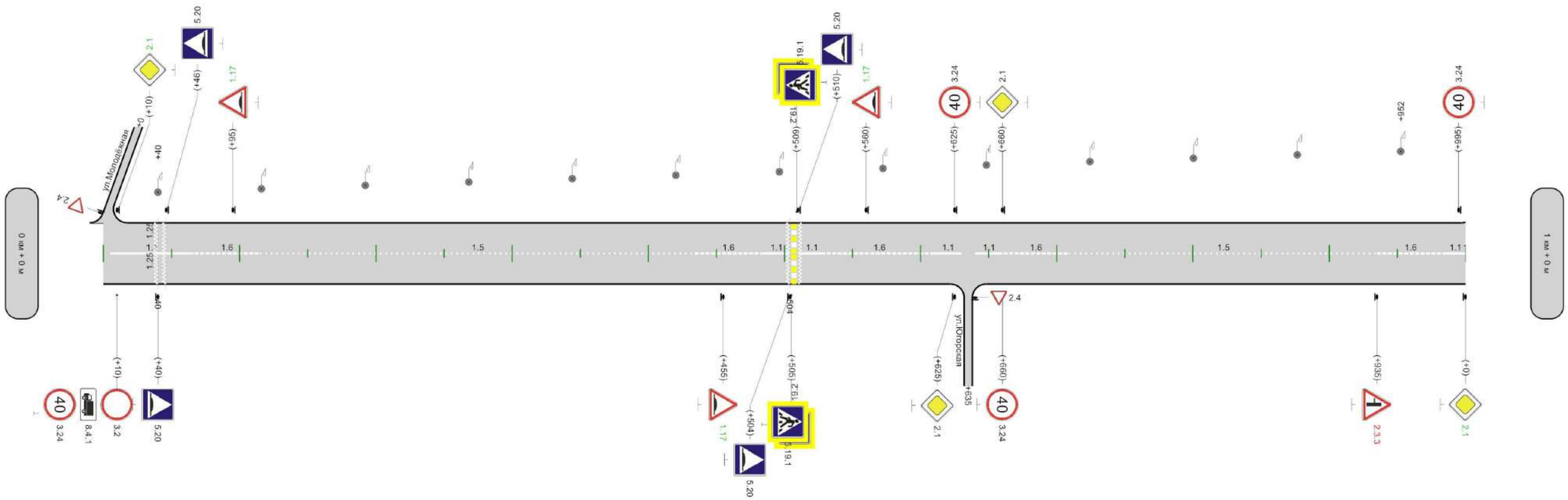

осевая	1.1 5 - 66	1.6 66 - 116	1.5 116 - 434	1.6 434 - 484	1.1 484 - 504	1.1 510 - 530	1.6 530 - 610	1.1 610 - 630	1.1 640 - 660	1.6 660 - 710	1.5 710 - 935	1.6 935 - 985	1.1 985 - 1000
Дорожные ограждения и направляющие устройства слева													
Дорожные ограждения и направляющие устройства справа													
Тротуары справа													

1000м

М 1:3000

гп.Приобье, ул.Севастопольская (часть 1)

Элементы дороги в продольном профиле	1
Кривые в плане	449 R=482м P=33; a=8° 569; 788 R=45м P=0; a=57° 95
Характеристики проезжей части	6,00-1,00
Видимость автомобиля в прямом направлении	0; 750; 950
Характеристики дороги по элементам плана: 1-ая от осевой	1,17 64 - 77
Дорожные ограждения и направляющие устройства по оси	
Тротуары слева	

Разметка на участке:
1.1 : 338,00 м
1.5 : 303,00 м
1.6 : 230,00 м
1.14.1 : 12,00 м
1.17 : 13,00 м
1.25 : 36,00 м

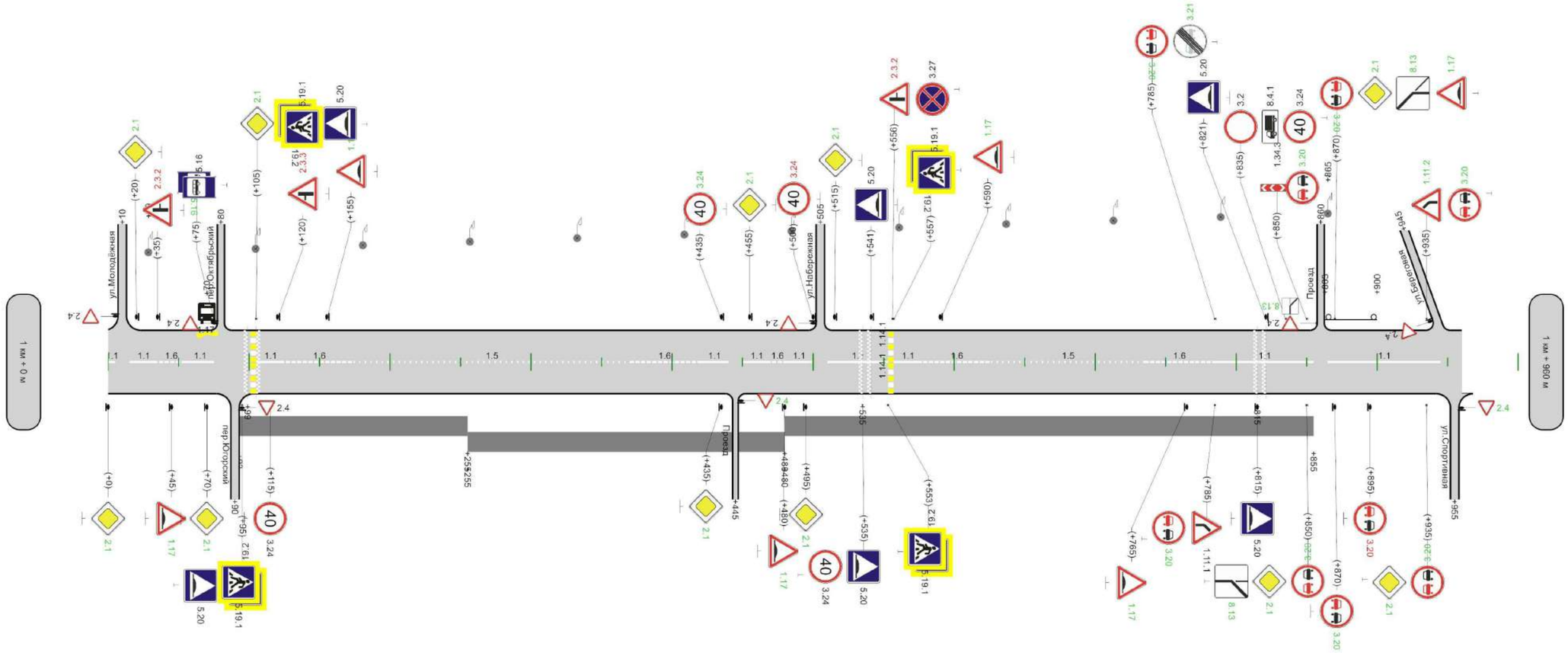

осевая	1.1 15 - 35; 1.6 35 - 55; 1.1 55 - 75; 1.1 105 - 125; 1.6 125 - 175; 1.5 175 - 370; 1.6 370 - 420; 1.1 420 - 440; 1.1 450 - 470; 1.1 480 - 500; 1.1 510 - 553; 1.1 557 - 577; 1.6 577 - 627; 1.5 627 - 735; 1.6 735 - 785; 1.1 785 - 855; 1.1 865 - 945
Дорожные ограждения и направляющие устройства слева	
Дорожные ограждения и направляющие устройства справа	
Тротуары справа	ширина 2м, а/б, 93 - 255; ширина 2м, ж/б пл, 255 - 480; ширина 2м, а/б, 480 - 855

960м

Ведомость размещения дорожных знаков

Дорога: 0015556 - гп.Приобье, ул.Севастопольская (часть 1)
Участок: 0,000 - 1,960 км.

№ п/п	Номер знака по ГОСТ 32945-2014	Наименование знака	Типоразмер знака	Площадь знаков, м2 (для знаков индивидуального проектирования)	Адрес, км + м	Установлено / требуется установить или демонтировать	Количество	Месторасположение
1	2	3	4	5	6	7	8	9
		Предупреждающие знаки						
1	1.11.1	Опасный поворот	1		1+785	Установлено	1	справа
2	1.11.2	Опасный поворот	1		1+935	Требуется установить	1	слева
3	1.17	Искусственная неровность	1		0+095	Требуется установить	1	слева
4	1.17	Искусственная неровность	1		0+455	Требуется установить	1	справа
5	1.17	Искусственная неровность	1		0+560	Требуется установить	1	слева
6	1.17	Искусственная неровность	1		1+045	Требуется установить	1	справа
7	1.17	Искусственная неровность	1		1+155	Требуется установить	1	слева
8	1.17	Искусственная неровность	1		1+480	Требуется установить	1	справа
9	1.17	Искусственная неровность	1		1+590	Требуется установить	1	слева
10	1.17	Искусственная неровность	1		1+765	Требуется установить	1	справа
11	1.17	Искусственная неровность	1		1+870	Требуется установить	1	слева
12	1.34.3	Направление поворота	1		1+850	Установлено	1	слева
		Итого установлено:					**2**	
		Итого перенести:						
		Итого временных:						
		Итого демонтировать:						
		Итого требуется установить:					**10**	
		Итого:					**12**	
		Знаки приоритета						
13	2.1	Главная дорога	1		0+010	Требуется установить	1	слева
14	2.1	Главная дорога	1		0+625	Установлено	1	справа
15	2.1	Главная дорога	1		0+660	Установлено	1	слева
16	2.1	Главная дорога	1		1+000	Требуется установить	1	справа
17	2.1	Главная дорога	1		1+020	Требуется установить	1	слева
18	2.1	Главная дорога	1		1+070	Требуется установить	1	справа
19	2.1	Главная дорога	1		1+105	Требуется установить	1	слева
20	2.1	Главная дорога	1		1+435	Требуется установить	1	справа
21	2.1	Главная дорога	1		1+455	Требуется установить	1	слева
22	2.1	Главная дорога	1		1+495	Требуется установить	1	справа
23	2.1	Главная дорога	1		1+515	Требуется установить	1	слева
24	2.1	Главная дорога	1		1+850	Требуется установить	1	справа
25	2.1	Главная дорога	1		1+870	Требуется установить	1	слева
26	2.1	Главная дорога	1		1+935	Требуется установить	1	справа
27	2.3.2	Примыкание второстепенной дороги	1		1+035	Демонтировать	1	слева
28	2.3.2	Примыкание второстепенной дороги	1		1+556	Демонтировать	1	слева
29	2.3.3	Примыкание второстепенной дороги	1		0+935	Демонтировать	1	справа
30	2.3.3	Примыкание второстепенной дороги	1		1+120	Демонтировать	1	слева
31	2.4	Уступите дорогу	1		0+000	Установлено	1	слева на примыкании
32	2.4	Уступите дорогу	1		0+635	Установлено	1	справа на примыкании
33	2.4	Уступите дорогу	1		1+010	Установлено	1	слева на примыкании
34	2.4	Уступите дорогу	1		1+080	Установлено	1	слева на примыкании
35	2.4	Уступите дорогу	1		1+090	Установлено	1	справа на примыкании

Ведомость размещения дорожных знаков

Дорога: 0015556 - гп.Приобье, ул.Севастопольская (часть 1)
Участок: 0,000 - 1,960 км.

№ п/п	Номер знака по ГОСТ 32945-2014	Наименование знака	Типоразмер знака	Площадь знаков, м2 (для знаков индивидуального проектирования)	Адрес, км + м	Установлено / требуется установить или демонтировать	Количество	Месторасположение
1	2	3	4	5	6	7	8	9
36	2.4	Уступите дорогу	1		1+445	Требуется установить	1	справа на примыкании
37	2.4	Уступите дорогу	1		1+505	Установлено	1	слева на примыкании
38	2.4	Уступите дорогу	1		1+860	Установлено	1	слева на примыкании
39	2.4	Уступите дорогу	1		1+945	Установлено	1	слева на примыкании
40	2.4	Уступите дорогу	1		1+955	Требуется установить	1	справа на примыкании
		Итого установлено:					**10**	
		Итого перенести:						
		Итого временных:						
		Итого демонтировать:					**4**	
		Итого требуется установить:					**14**	
		Итого:					**24**	
		Запрещающие знаки						
41	3.2	Движение запрещено	1		0+010	Установлено	1	справа
42	3.2	Движение запрещено	1		1+835	Установлено	1	слева
43	3.20	Обгон запрещен	1		1+785	Требуется установить	1	слева
44	3.20	Обгон запрещен	1		1+785	Требуется установить	1	справа
45	3.20	Обгон запрещен	1		1+850	Требуется установить	1	слева
46	3.20	Обгон запрещен	1		1+850	Требуется установить	1	справа
47	3.20	Обгон запрещен	1		1+870	Требуется установить	1	слева
48	3.20	Обгон запрещен	1		1+870	Требуется установить	1	справа
49	3.20	Обгон запрещен	1		1+895	Демонтировать	1	справа
50	3.20	Обгон запрещен	1		1+935	Требуется установить	1	слева
51	3.20	Обгон запрещен	1		1+935	Требуется установить	1	справа
52	3.21	Конец зоны запрещения обгона	1		1+785	Требуется установить	1	слева
53	3.24	Ограничение максимальной скорости	1		0+010	Установлено	1	справа
54	3.24	Ограничение максимальной скорости	1		0+625	Установлено	1	слева
55	3.24	Ограничение максимальной скорости	1		0+660	Установлено	1	справа
56	3.24	Ограничение максимальной скорости	1		0+995	Установлено	1	слева
57	3.24	Ограничение максимальной скорости	1		1+115	Установлено	1	справа
58	3.24	Ограничение максимальной скорости	1		1+435	Требуется установить	1	слева
59	3.24	Ограничение максимальной скорости	1		1+500	Демонтировать	1	слева
60	3.24	Ограничение максимальной скорости	1		1+535	Установлено	1	справа
61	3.24	Ограничение максимальной скорости	1		1+835	Установлено	1	слева
62	3.27	Остановка запрещена	1		1+556	Установлено	1	слева
		Итого установлено:					**10**	
		Итого перенести:						
		Итого временных:						
		Итого демонтировать:					**2**	
		Итого требуется установить:					**10**	
		Итого:					**20**	

Ведомость размещения дорожных знаков

Дорога: 0015556 - гп.Приобье, ул.Севастопольская (часть 1)
Участок: 0,000 - 1,960 км.

№ п/п	Номер знака по ГОСТ 32945-2014	Наименование знака	Типоразмер знака	Площадь знаков, м2 (для знаков индивидуального проектирования)	Адрес, км + м	Установлено / требуется установить или демонтировать	Количество	Месторасположение
1	2	3	4	5	6	7	8	9
		Знаки особых предписаний						
63	5.16	Место остановки автобуса и(или) троллейбуса	1		1+075	Установлено	1	слева
64	5.16	Место остановки автобуса и(или) троллейбуса	1		1+075	Требуется установить	1	слева
65	5.19.1	Пешеходный переход	1		0+505	Установлено	1	справа
66	5.19.1	Пешеходный переход	1		0+509	Установлено	1	слева
67	5.19.1	Пешеходный переход	1		1+095	Установлено	1	справа
68	5.19.1	Пешеходный переход	1		1+105	Установлено	1	слева
69	5.19.1	Пешеходный переход	1		1+553	Установлено	1	справа
70	5.19.1	Пешеходный переход	1		1+557	Установлено	1	слева
71	5.19.2	Пешеходный переход	1		0+505	Установлено	1	справа
72	5.19.2	Пешеходный переход	1		0+509	Установлено	1	слева
73	5.19.2	Пешеходный переход	1		1+095	Установлено	1	справа
74	5.19.2	Пешеходный переход	1		1+105	Установлено	1	слева
75	5.19.2	Пешеходный переход	1		1+553	Установлено	1	справа
76	5.19.2	Пешеходный переход	1		1+557	Установлено	1	слева
77	5.20	Искусственная неровность	1		0+040	Установлено	1	справа
78	5.20	Искусственная неровность	1		0+046	Установлено	1	слева
79	5.20	Искусственная неровность	1		0+504	Установлено	1	справа
80	5.20	Искусственная неровность	1		0+510	Установлено	1	слева
81	5.20	Искусственная неровность	1		1+095	Установлено	1	справа
82	5.20	Искусственная неровность	1		1+105	Установлено	1	слева
83	5.20	Искусственная неровность	1		1+535	Установлено	1	справа
84	5.20	Искусственная неровность	1		1+541	Установлено	1	слева
85	5.20	Искусственная неровность	1		1+815	Установлено	1	справа
86	5.20	Искусственная неровность	1		1+821	Установлено	1	слева
		Итого установлено:					**23**	
		Итого перенести:						
		Итого временных:						
		Итого демонтировать:						
		Итого требуется установить:					**1**	
		Итого:					**24**	
		Знаки дополнительной информации(таблички)						
87	8.4.1	Вид транспортного средства	1		0+010	Установлено	1	справа
88	8.4.1	Вид транспортного средства	1		1+835	Установлено	1	слева
89	8.13	Направление главной дороги	1		1+850	Требуется установить	1	справа
90	8.13	Направление главной дороги	1		1+860	Требуется установить	1	слева на примыкании
91	8.13	Направление главной дороги	1		1+870	Требуется установить	1	слева
		Итого установлено:					**2**	
		Итого перенести:						
		Итого временных:						
		Итого демонтировать:						
		Итого требуется установить:					**3**	
		Итого:					**5**	

Ведомость размещения дорожных знаков

Дорога: 0015556 - гп.Приобье, ул.Севастопольская (часть 1)
Участок: 0,000 - 1,960 км.

№ п/п	Номер знака по ГОСТ 32945-2014	Наименование знака	Типоразмер знака	Площадь знаков, м2 (для знаков индивидуального проектирования)	Адрес, км + м	Установлено / требуется установить или демонтировать	Количество	Месторасположение
1	2	3	4	5	6	7	8	9
		Всего установлено:					**47**	
		Всего перенести:						
		Всего временных:						
		Всего демонтировать:					**6**	
		Всего требуется установить:					**38**	
		Всего:					**85**	

Ведомость размещения дорожного ограждения

Дорога: 0015556 - гп.Приобье, ул.Севастопольская (часть 1)
Участок: 0,000 - 1,960 км.

№ п/п	Начало участка, км+м	Конец участка, км+м	Протяженность, м			Дата установки, г	Расположение	Тип	Материал	Уровень удерживающей способности	Высота, м	Зона расположения
			Проектируемые в соответствии с нормативными документами, м	Фактически установленные, м	Демонтировать, м							
1	2	3	4	5	6	7	8	9	10	11	12	13
1	1+863	1+900		37		-	Слева	Барьерное одноярусное	Оцинкованный металл	У - 2	0,80	Автомобильная дорога
Итого:				**37**								

Ведомость размещения искусственного освещения

Дорога: 0015556 - гп.Приобье, ул.Севастопольская (часть 1)
Участок: 0,000 - 1,960 км.

№ п/п	Начало участка, км+м	Конец участка, км+м	Объект установки	Количество опор / светильников	Протяженность, м		Расположение
					Проектируемые в соответствии с нормативными документами, м	Фактически установленные, м	
1	2	3	4	5	6	7	8
1	0+040	1+865	Автомобильная дорога	25/25	0	1825	Слева
Итого:				**25/25**	**0**	**1825**	

Ведомость размещения остановочных пунктов маршрутных транспортных средств

Дорога: 0015556 - гп.Приобье, ул.Севастопольская (часть 1)
Участок: 0,000 - 1,960 км.

№ п/п	Адрес, км + м	Расположение	Наличие посадочных площадок, заездных карманов, павильонов		Наличие переходно - скоростных полос	Длина по нормативу, м		Фактическая длина, м	
			обустроено	отсутствует		разгон	торможение	разгон	торможение
1	2	3	4	5	6	7	8	9	10
1	1+070	Слева		посадочная площадка, павильон, заездной карман	нет	15	15	-	-

Ведомость размещения пешеходных дорожек (тротуаров)

Дорога: 0015556 - гп.Приобье, ул.Севастопольская (часть 1)
Участок: 0,000 - 1,960 км.

№	Начало участка, км+м	Конец участка, км+м	Объект установки	Расположение	Протяженность, м	
					Проектируемые в соответствии с нормативными документами, м	Фактически установленные, м
1	2	3	4	5	6	7
1	1+093	1+255	Автомобильная дорога	Справа		162
2	1+255	1+480	Автомобильная дорога	Справа		225
3	1+480	1+855	Автомобильная дорога	Справа		375
Итого:						**762**

Ведомость размещения искусственных неровностей

Дорога: 0015556 - гп.Приобье, ул.Севастопольская (часть 1)
Участок: 0,000 - 1,960 км.

№ п/п	Адрес, км + м	Расположение	Конструкция	Размеры				Населенный пункт	Признак существования
				Длина, м	Ширина, м	Высота, м	Объем, м3		
1	2	3	4	5	6	7	8	9	10
1	0+040	С обеих сторон	Монолитная	6,00	6,00				Реально существует
2	0+504	С обеих сторон	Монолитная	6,00	6,00				Реально существует
3	1+099	С обеих сторон	Монолитная	6,00	6,00				Реально существует
4	1+535	С обеих сторон	Монолитная	6,00	6,00				Реально существует
5	1+815	С обеих сторон	Монолитная	6,00	6,00				Реально существует
Итого:									

Ведомость размещения пешеходных переходов

Дорога: 0015556 - гп.Приобье, ул.Севастопольская (часть 1)
Участок: 0,000 - 1,960 км.

№ п/п	Адрес, км + м	Вид перехода	Расположение перехода	Наличие пешеходных дорожек от места остановки общественного тр-та до пешеходных переходов
1	2	3	4	5
1	0+507	нерегулируемый наземный	в одном уровне	нет
2	1+103	нерегулируемый наземный	в одном уровне	нет
3	1+555	нерегулируемый наземный	в одном уровне	нет
		количество		
Итого:	наземных	3		
	надземных в разных уровнях	0		
	подземных в разных уровнях	0		

Ведомость дорожной разметки (горизонтальной)

Дорога: 0015556 - гп.Приобье, ул.Севастопольская (часть 1)
Участок: 0,000 - 1,960 км.

№ км	1.1(м)	1.5(м)	1.6(м)	1.14.1(м)	1.17(м)	1.25(м)	ИТОГО, м2
коэф.привед. к 1.1	1.000	0.250	0.750	16.000	1.750	0.160	
Ширина, м	0.10	0.10	0.10	4.00	0.10	0.40	
1	2	3	4	5	6	7	8
0 - 1	156,000	543,000	280,000	6,000	0,000	24,000	60,159
1 - 2	338,000	303,000	230,000	12,000	13,000	36,000	80,636
ИТОГО	494,000	846,000	510,000	18,000	13,000	60,000	140,795
ЛИН.КМ	0,494	0,846	0,510	0,018	0,013	0,060	
ПРИВЕД.КМ	0,494	0,212	0,383	0,288	0,022	0,010	
ПЛОЩАДЬ	49,400	21,150	38,250	28,800	2,235	0,960	140,795

Г.П.ПРИОБЬЕ, УЛ.СЕВАСТОПОЛЬСКАЯ (ЧАСТЬ2)

от ПК (0+000) до ПК (0+651)

М 1:2250

гп.Приобье, ул.Севастопольская (часть 2)

Элементы дороги в продольном профиле	11
Кривые в плане	151 R=435м P=10; a=26° 348; 381 R=196м P=4; a=30° 566
Характеристики проезжей части	0 1,00-6,00-1,00 315 1,00-8,00-1,00 385 8,00-1,00
Видимость автомобиля в прямом направлении	0 400 50 450 100 750 650
Горизонтальная дорожная разметка слева	
Дорожные ограждения и направляющие устройства по оси	
Тротуары слева	

Разметка на участке:
1.1 : 300,00 м
1.5 : 36,00 м
1.6 : 180,00 м
1.11 : 100,00 м
1.17 : 12,00 м

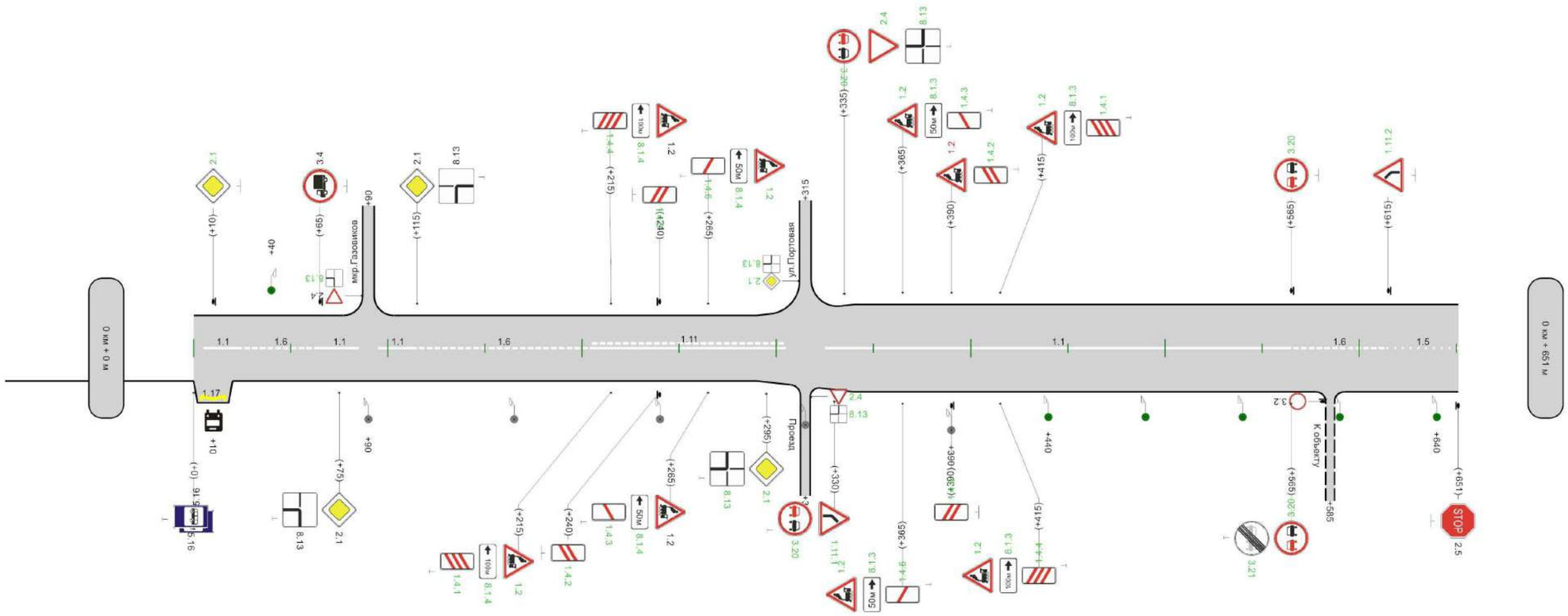

Горизонтальная дорожная разметка слева по оси	осевая	1.1 5 - 25	1.6 25 - 65	1.1 65 - 85	1.1 95 - 115	1.6 115 - 205	1.11 205 - 305	1.1 325 - 565	1.6 565 - 615	1.5 615 - 651		
	1-ая от осевой	1.17 4 - 16										
Дорожные ограждения и направляющие устройства слева												
Дорожные ограждения и направляющие устройства справа												
Тротуары справа												

651м

Ведомость размещения дорожных знаков

Дорога: 0015557 - гп.Приобье, ул.Севастопольская (часть 2)
Участок: 0,000 - 0,651 км.

№ п/п	Номер знака по ГОСТ 32945-2014	Наименование знака	Типоразмер знака	Площадь знаков, м2 (для знаков индивидуального проектирования)	Адрес, км + м	Установлено / требуется установить или демонтировать	Количество	Месторасположение
1	2	3	4	5	6	7	8	9
		Предупреждающие знаки						
1	1.2	Железнодорожный переезд без шлагбаума	1		0+215	Установлено	1	слева
2	1.2	Железнодорожный переезд без шлагбаума	1		0+215	Требуется установить	1	справа
3	1.2	Железнодорожный переезд без шлагбаума	1		0+265	Требуется установить	1	слева
4	1.2	Железнодорожный переезд без шлагбаума	1		0+265	Установлено	1	справа
5	1.2	Железнодорожный переезд без шлагбаума	1		0+365	Требуется установить	1	слева
6	1.2	Железнодорожный переезд без шлагбаума	1		0+365	Требуется установить	1	справа
7	1.2	Железнодорожный переезд без шлагбаума	1		0+390	Демонтировать	1	слева
8	1.2	Железнодорожный переезд без шлагбаума	1		0+415	Требуется установить	1	слева
9	1.2	Железнодорожный переезд без шлагбаума	1		0+415	Требуется установить	1	справа
10	1.4.1	Приближение к железнодорожному переезду	1		0+215	Требуется установить	1	справа
11	1.4.1	Приближение к железнодорожному переезду	1		0+415	Требуется установить	1	слева
12	1.4.2	Приближение к железнодорожному переезду	1		0+240	Требуется установить	1	справа
13	1.4.2	Приближение к железнодорожному переезду	1		0+390	Требуется установить	1	слева
14	1.4.3	Приближение к железнодорожному переезду	1		0+265	Требуется установить	1	справа
15	1.4.3	Приближение к железнодорожному переезду	1		0+365	Требуется установить	1	слева
16	1.4.4	Приближение к железнодорожному переезду	1		0+215	Требуется установить	1	слева
17	1.4.4	Приближение к железнодорожному переезду	1		0+415	Требуется установить	1	справа
18	1.4.5	Приближение к железнодорожному переезду	1		0+240	Требуется установить	1	слева
19	1.4.5	Приближение к железнодорожному переезду	1		0+390	Требуется установить	1	справа
20	1.4.6	Приближение к железнодорожному переезду	1		0+265	Требуется установить	1	слева
21	1.4.6	Приближение к железнодорожному переезду	1		0+365	Требуется установить	1	справа
22	1.11.1	Опасный поворот	1		0+330	Требуется установить	1	справа
23	1.11.2	Опасный поворот	1		0+615	Требуется установить	1	слева
		Итого установлено:					**2**	
		Итого перенести:						
		Итого временных:						
		Итого демонтировать:					**1**	
		Итого требуется установить:					**20**	
		Итого:					**22**	
		Знаки приоритета						
24	2.1	Главная дорога	1		0+010	Требуется установить	1	слева
25	2.1	Главная дорога	1		0+075	Установлено	1	справа
26	2.1	Главная дорога	1		0+115	Установлено	1	слева
27	2.1	Главная дорога	1		0+295	Требуется установить	1	справа
28	2.1	Главная дорога	1		0+315	Требуется установить	1	слева на примыкании
29	2.4	Уступите дорогу	1		0+090	Установлено	1	слева на примыкании
30	2.4	Уступите дорогу	1		0+315	Требуется установить	1	справа на примыкании
31	2.4	Уступите дорогу	1		0+335	Требуется установить	1	слева
32	2.5	Движение без остановки запрещено	1		0+651	Установлено	1	справа
		Итого установлено:					**4**	
		Итого перенести:						
		Итого временных:						
		Итого демонтировать:						
		Итого требуется установить:					**5**	
		Итого:					**9**	

Ведомость размещения дорожных знаков

Дорога: 0015557 - гп.Приобье, ул.Севастопольская (часть 2)
Участок: 0,000 - 0,651 км.

№ п/п	Номер знака по ГОСТ 32945-2014	Наименование знака	Типоразмер знака	Площадь знаков, м2 (для знаков индивидуального проектирования)	Адрес, км + м	Установлено / требуется установить или демонтировать	Количество	Месторасположение
1	2	3	4	5	6	7	8	9
		Запрещающие знаки						
33	3.2	Движение запрещено	1		0+585	Установлено	1	справа на съезде
34	3.4	Движение грузовых автомобилей запрещено	1		0+065	Установлено	1	слева
35	3.20	Обгон запрещен	1		0+330	Требуется установить	1	справа
36	3.20	Обгон запрещен	1		0+335	Требуется установить	1	слева
37	3.20	Обгон запрещен	1		0+565	Требуется установить	1	слева
38	3.20	Обгон запрещен	1		0+565	Требуется установить	1	справа
39	3.21	Конец зоны запрещения обгона	1		0+565	Требуется установить	1	справа
		Итого установлено:					**2**	
		Итого перенести:						
		Итого временных:						
		Итого демонтировать:						
		Итого требуется установить:					**5**	
		Итого:					**7**	
		Знаки особых предписаний						
40	5.16	Место остановки автобуса и(или) троллейбуса	1		0+000	Установлено	2	справа
		Итого установлено:					**2**	
		Итого перенести:						
		Итого временных:						
		Итого демонтировать:						
		Итого требуется установить:						
		Итого:					**2**	
		Знаки дополнительной информации(таблички)						
41	8.1.3	Расстояние до объекта	1		0+365	Требуется установить	1	слева
42	8.1.3	Расстояние до объекта	1		0+365	Требуется установить	1	справа
43	8.1.3	Расстояние до объекта	1		0+415	Требуется установить	1	слева
44	8.1.3	Расстояние до объекта	1		0+415	Требуется установить	1	справа
45	8.1.4	Расстояние до объекта	1		0+215	Требуется установить	1	слева
46	8.1.4	Расстояние до объекта	1		0+215	Требуется установить	1	справа
47	8.1.4	Расстояние до объекта	1		0+265	Требуется установить	1	слева
48	8.1.4	Расстояние до объекта	1		0+265	Требуется установить	1	справа
49	8.13	Направление главной дороги	1		0+295	Требуется установить	1	справа
50	8.13	Направление главной дороги	1		0+315	Требуется установить	1	справа на примыкании
51	8.13	Направление главной дороги	1		0+335	Требуется установить	1	слева
52	8.13	Направление главной дороги	1		0+315	Требуется установить	1	слева на примыкании
53	8.13	Направление главной дороги	1		0+075	Установлено	1	справа
54	8.13	Направление главной дороги	1		0+115	Установлено	1	слева
55	8.13	Направление главной дороги	1		0+090	Требуется установить	1	слева на примыкании
		Итого установлено:					**2**	
		Итого перенести:						
		Итого временных:						
		Итого демонтировать:						
		Итого требуется установить:					**13**	
		Итого:					**15**	

Ведомость размещения дорожных знаков

Дорога: 0015557 - гп.Приобье, ул.Севастопольская (часть 2)
Участок: 0,000 - 0,651 км.

№ п/п	Номер знака по ГОСТ 32945-2014	Наименование знака	Типоразмер знака	Площадь знаков, м2 (для знаков индивидуального проектирования)	Адрес, км + м	Установлено / требуется установить или демонтировать	Количество	Месторасположение
1	2	3	4	5	6	7	8	9
		Всего установлено:					**12**	
		Всего перенести:						
		Всего временных:						
		Всего демонтировать:					**1**	
		Всего требуется установить:					**43**	
		Всего:					**55**	

Ведомость размещения искусственного освещения

Дорога: 0015557 - гп.Приобье, ул.Севастопольская (часть 2)
Участок: 0,000 - 0,651 км.

№ п/п	Начало участка, км+м	Конец участка, км+м	Объект установки	Количество опор / светильников	Протяженность, м		Расположение
					Проектируемые в соответствии с нормативными документами, м	Фактически установленные, м	
1	2	3	4	5	6	7	8
1	0+040	0+090	Автомобильная дорога	1/1	50	0	Слева
2	0+090	0+390	Автомобильная дорога	5/5	0	300	Справа
3	0+440	0+640	Автомобильная дорога	5/5	200	0	Справа
Итого:				**11/11**	**250**	**300**	

Ведомость размещения остановочных пунктов маршрутных транспортных средств

Дорога: 0015557 - гп.Приобье, ул.Севастопольская (часть 2)
Участок: 0,000 - 0,651 км.

№ п/п	Адрес, км + м	Расположение	Наличие посадочных площадок, заездных карманов, павильонов		Наличие переходно - скоростных полос	Длина по нормативу, м		Фактическая длина, м	
			обустроено	отсутствует		разгон	торможение	разгон	торможение
1	2	3	4	5	6	7	8	9	10
1	0+010	Справа	заездной карман	посадочная площадка, павильон	нет	15	15	15	15

Ведомость дорожной разметки (горизонтальной)

Дорога: 0015557 - гп.Приобье, ул.Севастопольская (часть 2)
Участок: 0,000 - 0,651 км.

№ км	1.1(м)	1.5(м)	1.6(м)	1.11(м)	1.17(м)	ИТОГО, м2
коэф.привед. к 1.1	1.000	0.250	0.750	1.750	1.750	
Ширина, м	0.10	0.10	0.10	0.10	0.10	
1	2	3	4	5	6	7
0 - 1	300,000	36,000	180,000	100,000	12,000	63,994
ИТОГО	300,000	36,000	180,000	100,000	12,000	63,994
ЛИН.КМ	0,300	0,036	0,180	0,100	0,012	
ПРИВЕД.КМ	0,300	0,009	0,135	0,175	0,021	
ПЛОЩАДЬ	30,000	0,900	13,500	17,500	2,094	63,994

Г.П.ПРИОБЬЕ, УЛ.СИБИРСКАЯ

от ПК (0+000) до ПК (0+533)

М 1:2250

гп.Приобье, ул.Сибирская

Элементы дороги в продольном профиле	9; 56; R=6219м; 161; 6
Кривые в плане	
Характеристики проезжей части	1,00-6,00-1,00
Видимость автомобиля в прямом направлении	750; 500
Горизонтальная дорожная разметка слева: 2-ая от осевой	1.17 124 - 136
Горизонтальная дорожная разметка слева: 1-ая от осевой	1.11 120 - 130; 1.11 130 - 140
Дорожные ограждения и направляющие устройства по оси	
Тротуары слева	

Разметка на участке:
1.1 : 207,00 м
1.6 : 261,00 м
1.11 : 20,00 м
1.14.1 : 12,00 м
1.17 : 12,00 м

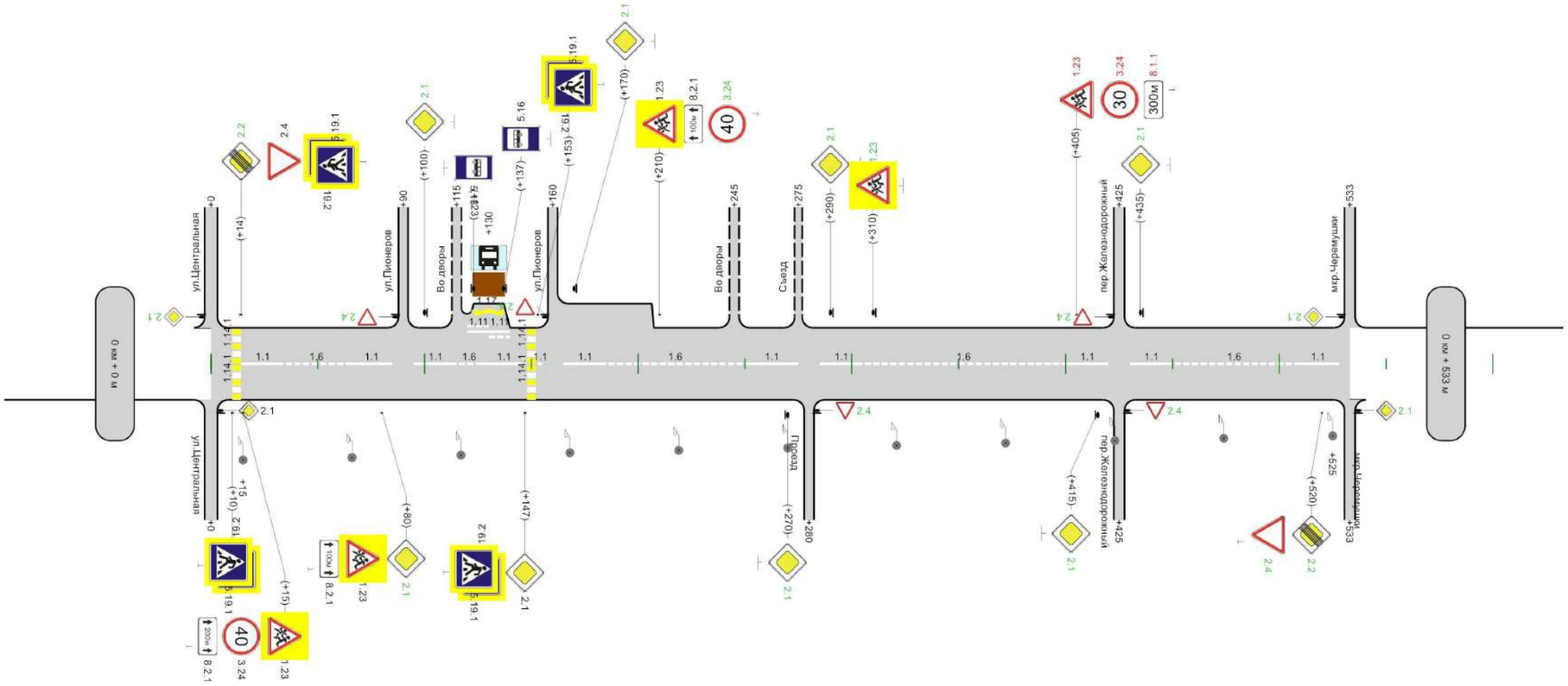

осевая	1.1 14 - 34	1.6 34 - 65	1.1 65 - 85	1.1 95 - 115	1.6 115 - 127	1.1 127 - 147	1.1 165 - 185	1.6 185 - 250	1.1 250 - 275	1.1 285 - 305	1.6 305 - 400	1.1 400 - 420	1.1 430 - 450	1.6 450 - 508	1.1 508 - 528
Дорожные ограждения и направляющие устройства слева															
Дорожные ограждения и направляющие устройства справа															
Тротуары справа															

533м

Ведомость размещения дорожных знаков

Дорога: 0015593 - гп.Приобье, ул.Сибирская
Участок: 0,000 - 0,533 км.

№ п/п	Номер знака по ГОСТ 32945-2014	Наименование знака	Типоразмер знака	Площадь знаков, м2 (для знаков индивидуального проектирования)	Адрес, км + м	Установлено / требуется установить или демонтировать	Количество	Месторасположение
1	2	3	4	5	6	7	8	9
		Предупреждающие знаки						
1	1.23	Дети	1		0+015	Установлено	1	справа
2	1.23	Дети	1		0+080	Установлено	1	справа
3	1.23	Дети	1		0+210	Установлено	1	слева
4	1.23	Дети	1		0+310	Требуется установить	1	слева
5	1.23	Дети	1		0+405	Демонтировать	1	слева
		Итого установлено:					**3**	
		Итого перенести:						
		Итого временных:						
		Итого демонтировать:					**1**	
		Итого требуется установить:					**1**	
		Итого:					**4**	
		Знаки приоритета						
6	2.1	Главная дорога	1		0+000	Требуется установить	1	слева на пересечении
7	2.1	Главная дорога	1		0+000	Установлено	1	справа на пересечении
8	2.1	Главная дорога	1		0+080	Требуется установить	1	справа
9	2.1	Главная дорога	1		0+100	Требуется установить	1	слева
10	2.1	Главная дорога	1		0+147	Установлено	1	справа
11	2.1	Главная дорога	1		0+170	Требуется установить	1	слева
12	2.1	Главная дорога	1		0+270	Требуется установить	1	справа
13	2.1	Главная дорога	1		0+290	Требуется установить	1	слева
14	2.1	Главная дорога	1		0+415	Требуется установить	1	справа
15	2.1	Главная дорога	1		0+435	Требуется установить	1	слева
16	2.1	Главная дорога	1		0+533	Требуется установить	1	слева на пересечении
17	2.1	Главная дорога	1		0+533	Требуется установить	1	справа на пересечении
18	2.2	Конец главной дороги	1		0+014	Требуется установить	1	слева
19	2.2	Конец главной дороги	1		0+520	Требуется установить	1	справа
20	2.4	Уступите дорогу	1		0+014	Установлено	1	слева
21	2.4	Уступите дорогу	1		0+090	Требуется установить	1	слева на примыкании
22	2.4	Уступите дорогу	1		0+160	Требуется установить	1	слева на примыкании
23	2.4	Уступите дорогу	1		0+280	Требуется установить	1	справа на примыкании
24	2.4	Уступите дорогу	1		0+425	Требуется установить	1	слева на пересечении
25	2.4	Уступите дорогу	1		0+425	Требуется установить	1	справа на пересечении
26	2.4	Уступите дорогу	1		0+520	Требуется установить	1	справа
		Итого установлено:					**3**	
		Итого перенести:						
		Итого временных:						
		Итого демонтировать:						
		Итого требуется установить:					**18**	
		Итого:					**21**	

Ведомость размещения дорожных знаков

Дорога: 0015593 - гп.Приобье, ул.Сибирская
Участок: 0,000 - 0,533 км.

№ п/п	Номер знака по ГОСТ 32945-2014	Наименование знака	Типоразмер знака	Площадь знаков, м2 (для знаков индивидуального проектирования)	Адрес, км + м	Установлено / требуется установить или демонтировать	Количество	Месторасположение
1	2	3	4	5	6	7	8	9
		Запрещающие знаки						
27	3.24	Ограничение максимальной скорости	1		0+015	Установлено	1	справа
28	3.24	Ограничение максимальной скорости	1		0+210	Требуется установить	1	слева
29	3.24	Ограничение максимальной скорости	1		0+405	Демонтировать	1	слева
		Итого установлено:					**1**	
		Итого перенести:						
		Итого временных:						
		Итого демонтировать:					**1**	
		Итого требуется установить:					**1**	
		Итого:					**2**	
		Знаки особых предписаний						
30	5.16	Место остановки автобуса и(или) троллейбуса	1		0+123	Установлено	1	слева
31	5.16	Место остановки автобуса и(или) троллейбуса	1		0+137	Установлено	1	слева
32	5.19.1	Пешеходный переход	1		0+010	Установлено	1	справа
33	5.19.1	Пешеходный переход	1		0+014	Установлено	1	слева
34	5.19.1	Пешеходный переход	1		0+147	Установлено	1	справа
35	5.19.1	Пешеходный переход	1		0+153	Установлено	1	слева
36	5.19.2	Пешеходный переход	1		0+010	Установлено	1	справа
37	5.19.2	Пешеходный переход	1		0+014	Установлено	1	слева
38	5.19.2	Пешеходный переход	1		0+147	Установлено	1	справа
39	5.19.2	Пешеходный переход	1		0+153	Установлено	1	слева
		Итого установлено:					**10**	
		Итого перенести:						
		Итого временных:						
		Итого демонтировать:						
		Итого требуется установить:						
		Итого:					**10**	
		Знаки дополнительной информации(таблички)						
40	8.1.1	Расстояние до объекта	1		0+405	Демонтировать	1	слева
41	8.2.1	Зона действия	1		0+015	Установлено	1	справа
42	8.2.1	Зона действия	1		0+080	Установлено	1	справа
43	8.2.1	Зона действия	1		0+210	Установлено	1	слева
		Итого установлено:					**3**	
		Итого перенести:						
		Итого временных:						
		Итого демонтировать:					**1**	
		Итого требуется установить:						
		Итого:					**3**	
		Всего установлено:					**20**	
		Всего перенести:						
		Всего временных:						
		Всего демонтировать:					**3**	
		Всего требуется установить:					**20**	
		Всего:					**40**	

Ведомость размещения искусственного освещения

Дорога: 0015593 - гп.Приобье, ул.Сибирская
Участок: 0,000 - 0,533 км.

№ п/п	Начало участка, км+м	Конец участка, км+м	Объект установки	Количество опор / светильников	Протяженность, м		Расположение
					Проектируемые в соответствии с нормативными документами, м	Фактически установленные, м	
1	2	3	4	5	6	7	8
1	0+015	0+525	Автомобильная дорога	11/11	0	510	Справа
Итого:				**11/11**	**0**	**510**	

Ведомость размещения остановочных пунктов маршрутных транспортных средств

Дорога: 0015593 - гп.Приобье, ул.Сибирская
Участок: 0,000 - 0,533 км.

№ п/п	Адрес, км + м	Расположение	Наличие посадочных площадок, заездных карманов, павильонов		Наличие переходно - скоростных полос	Длина по нормативу, м		Фактическая длина, м	
			обустроено	отсутствует		разгон	торможение	разгон	торможение
1	2	3	4	5	6	7	8	9	10
1	0+130	Слева	посадочная площадка, павильон, заездной карман		нет	15	15	15	15

Ведомость размещения пешеходных переходов

Дорога: 0015593 - гп.Приобье, ул.Сибирская
Участок: 0,000 - 0,533 км.

№ п/п	Адрес, км + м	Вид перехода	Расположение перехода	Наличие пешеходных дорожек от места остановки общественного тр-та до пешеходных переходов
1	2	3	4	5
1	0+012	нерегулируемый наземный	в одном уровне	нет
2	0+150	нерегулируемый наземный	в одном уровне	нет
		количество		
Итого:	**наземных**	**2**		
	надземных в разных уровнях	**0**		
	подземных в разных уровнях	**0**		

Ведомость дорожной разметки (горизонтальной)

Дорога: 0015593 - гп.Приобье, ул.Сибирская
Участок: 0,000 - 0,533 км.

№ км	1.1(м)	1.6(м)	1.11(м)	1.14.1(м)	1.17(м)	ИТОГО, м2
коэф.привед. к 1.1	1.000	0.750	1.750	16.000	1.750	
Ширина, м	0.10	0.10	0.10	4.00	0.10	
1	2	3	4	5	6	7
0 - 1	207,000	261,000	20,000	12,000	12,000	65,069
ИТОГО	207,000	261,000	20,000	12,000	12,000	65,069
ЛИН.КМ	0,207	0,261	0,020	0,012	0,012	
ПРИВЕД.КМ	0,207	0,196	0,035	0,192	0,021	
ПЛОЩАДЬ	20,700	19,575	3,500	19,200	2,094	65,069

Г.П.ПРИОБЬЕ, УЛ.СПОРТИВНАЯ (ЧАСТЬ1)

от ПК (0+000) до ПК (0+429)

М 1:2250

гп.Приобье, ул.Спортивная (часть 1)

Элементы дороги в продольном профиле	11; 253; 4; R=6564м; 362; 13
Кривые в плане	17; R=45м P=0; a=89°; 176; 252; R=216м P=6; a=22°; 42
Характеристики проезжей части	0; 8,00; 105; 7,50; 335; 5,00
Видимость автомобиля в прямом направлении	0; 750; 400
Горизонтальная дорожная разметка слева	
Дорожные ограждения и направляющие устройства по оси	
Тротуары слева	

Разметка на участке:
нет

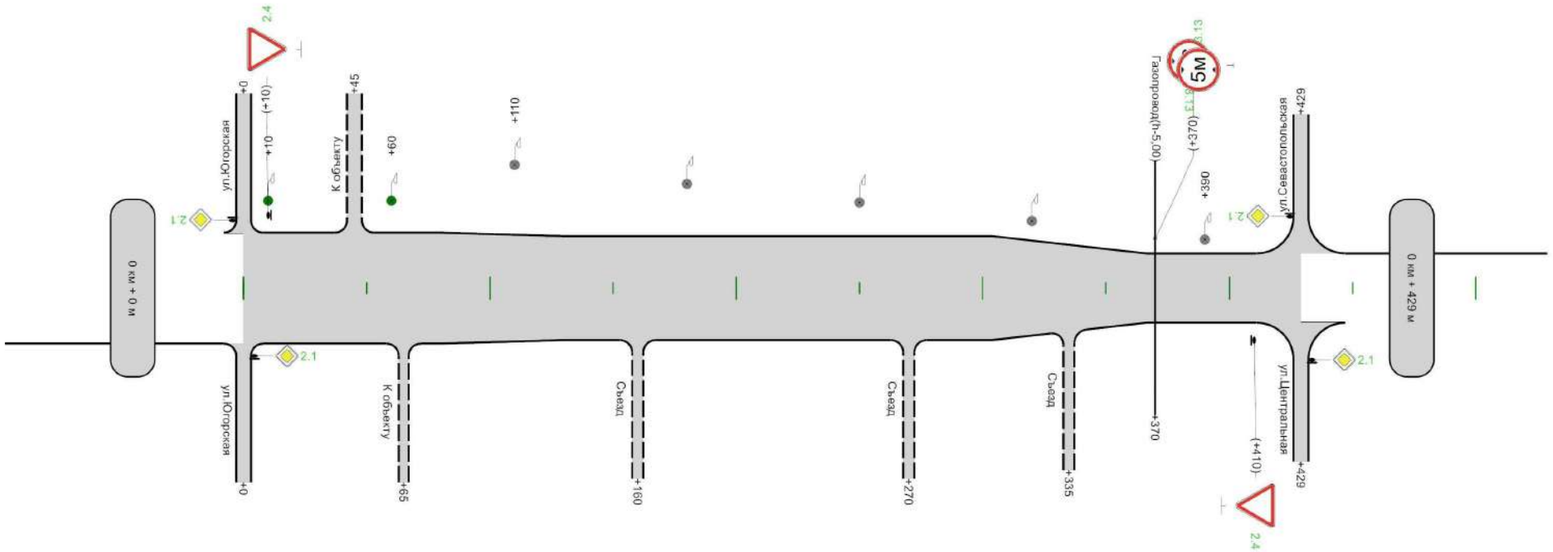

Горизонтальная дорожная разметка справа и от оси	
Дорожные ограждения и направляющие устройства слева	
Дорожные ограждения и направляющие устройства справа	
Тротуары справа	

429м

Ведомость размещения дорожных знаков

Дорога: 0015565 - гп.Приобье, ул.Спортивная (часть 1)
Участок: 0,000 - 0,429 км.

№ п/п	Номер знака по ГОСТ 32945-2014	Наименование знака	Типоразмер знака	Площадь знаков, м2 (для знаков индивидуального проектирования)	Адрес, км + м	Установлено / требуется установить или демонтировать	Количество	Месторасположение
1	2	3	4	5	6	7	8	9
		Знаки приоритета						
1	2.1	Главная дорога	1		0+000	Требуется установить	1	слева на пересечении
2	2.1	Главная дорога	1		0+000	Требуется установить	1	справа на пересечении
3	2.1	Главная дорога	1		0+429	Требуется установить	1	слева на пересечении
4	2.1	Главная дорога	1		0+429	Требуется установить	1	справа на пересечении
5	2.4	Уступите дорогу	1		0+010	Требуется установить	1	слева
6	2.4	Уступите дорогу	1		0+410	Требуется установить	1	справа
		Итого установлено:						
		Итого перенести:						
		Итого временных:						
		Итого демонтировать:						
		Итого требуется установить:					**6**	
		Итого:					**6**	
		Запрещающие знаки						
7	3.13	Ограничение высоты	1		0+370	Требуется установить	2	слева
		Итого установлено:						
		Итого перенести:						
		Итого временных:						
		Итого демонтировать:						
		Итого требуется установить:					**2**	
		Итого:					**2**	
		Всего установлено:						
		Всего перенести:						
		Всего временных:						
		Всего демонтировать:						
		Всего требуется установить:					**8**	
		Всего:					**8**	

Ведомость размещения искусственного освещения

Дорога: 0015565 - гп.Приобье, ул.Спортивная (часть 1)
Участок: 0,000 - 0,429 км.

№ п/п	Начало участка, км+м	Конец участка, км+м	Объект установки	Количество опор / светильников	Протяженность, м		Расположение
					Проектируемые в соответствии с нормативными документами, м	Фактически установленные, м	
1	2	3	4	5	6	7	8
1	0+010	0+060	Автомобильная дорога	2/2	50	0	Слева
2	0+110	0+390	Автомобильная дорога	5/5	0	280	Слева
Итого:				**7/7**	**50**	**280**	

Г.П.ПРИОБЬЕ, УЛ.СПОРТИВНАЯ (ЧАСТЬ2)

от ПК (0+000) до ПК (0+334)

М 1:3000

гп.Приобье, ул.Спортивная (часть 2)

Элементы дороги в продольном профиле	3
Кривые в плане	
Характеристики проезжей части	0 6,00 140 5,20
Видимость автомобиля в прямом направлении	0 750 300
Горизонтальная дорожная разметка слева	
Дорожные ограждения и направляющие устройства по оси	
Тротуары слева	

Разметка на участке:
нет

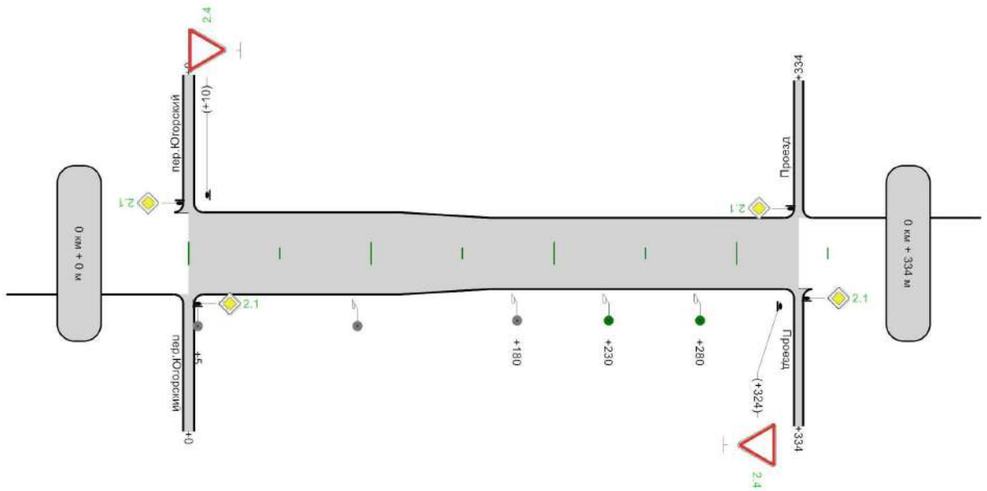

Горизонтальная дорожная разметка справа и от оси	
Дорожные ограждения и направляющие устройства слева	
Дорожные ограждения и направляющие устройства справа	
Тротуары справа	

334м

Ведомость размещения дорожных знаков

Дорога: 0015564 - гп.Приобье, ул.Спортивная (часть 2)
Участок: 0,000 - 0,334 км.

№ п/п	Номер знака по ГОСТ 32945-2014	Наименование знака	Типоразмер знака	Площадь знаков, м2 (для знаков индивидуального проектирования)	Адрес, км + м	Установлено / требуется установить или демонтировать	Количество	Месторасположение
1	2	3	4	5	6	7	8	9
		Знаки приоритета						
1	2.1	Главная дорога	1		0+000	Требуется установить	1	слева на пересечении
2	2.1	Главная дорога	1		0+000	Требуется установить	1	справа на пересечении
3	2.1	Главная дорога	1		0+334	Требуется установить	1	слева на пересечении
4	2.1	Главная дорога	1		0+334	Требуется установить	1	справа на пересечении
5	2.4	Уступите дорогу	1		0+010	Требуется установить	1	слева
6	2.4	Уступите дорогу	1		0+324	Требуется установить	1	справа
		Итого установлено:						
		Итого перенести:						
		Итого временных:						
		Итого демонтировать:						
		Итого требуется установить:					**6**	
		Итого:					**6**	
		Всего установлено:						
		Всего перенести:						
		Всего временных:						
		Всего демонтировать:						
		Всего требуется установить:					**6**	
		Всего:					**6**	

Ведомость размещения искусственного освещения

Дорога: 0015564 - гп.Приобье, ул.Спортивная (часть 2)
Участок: 0,000 - 0,334 км.

№ п/п	Начало участка, км+м	Конец участка, км+м	Объект установки	Количество опор / светильников	Протяженность, м		Расположение
					Проектируемые в соответствии с нормативными документами, м	Фактически установленные, м	
1	2	3	4	5	6	7	8
1	0+005	0+180	Автомобильная дорога	3/3	0	175	Справа
2	0+230	0+280	Автомобильная дорога	2/2	50	0	Справа
Итого:				**5/5**	**50**	**175**	

Г.П.ПРИОБЬЕ, УЛ.СТРОИТЕЛЕЙ (ЧАСТЬ1)

от ПК (0+000) до ПК (1+419)

М 1:3000

гп.Приобье, ул.Строителей (часть 1)

Элементы дороги в продольном профиле	7
Кривые в плане	11 R=160м P=4; a=21° 216; 262 R=32м P=0; a=88° 343; 385 R=179м P=9; a=11° 437; 678 R=194м P=1; a=188°
Характеристики проезжей части	0 1,00-6,50-1,00; 360 1,00-6,00-1,00
Видимость автомобиля в прямом направлении	0 750
1-ая от осевой	1.11 170 - 185; 1.1 185 - 205; 1.37 185 - 205; 1.11 205 - 220
Дорожные ограждения и направляющие устройства по оси	
Тротуары слева	

Разметка на участке:
1.1 : 337,00 м
1.5 : 174,00 м
1.6 : 398,00 м
1.11 : 30,00 м
1.14.1 : 24,50 м
1.17 : 20,00 м
1.25 : 12,00 м

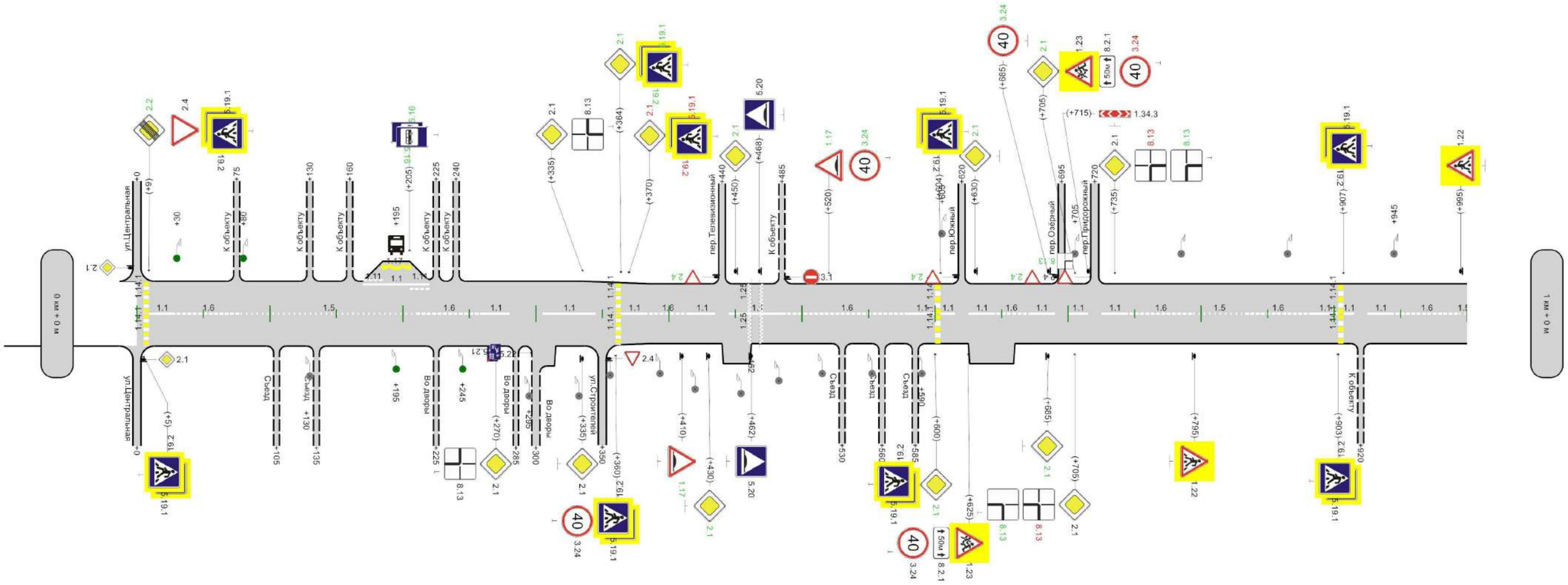

осевая	1.1 9 - 29; 1.6 29 - 79; 1.5 79 - 210; 1.6 210 - 260; 1.1 260 - 280; 1.1 305 - 345; 1.1 364 - 384; 1.6 384 - 415; 1.1 415 - 435; 1.1 445 - 488; 1.6 488 - 580; 1.1 580 - 600; 1.1 625 - 645; 1.6 645 - 670; 1.1 670 - 690; 1.1 700 - 715; 1.1 725 - 745; 1.6 745 - 795; 1.5 795 - 833; 1.6 833 - 883; 1.1 883 - 905; 1.1 925 - 945; 1.6 945 - 995
Дорожные ограждения и направляющие устройства слева	
Дорожные ограждения и направляющие устройства справа	
Тротуары справа	

1000м

М 1:3000

гп.Приобье, ул.Строителей (часть 1)

Элементы дороги в продольном профиле	7
Кривые в плане	R=194м P=1; a=188° 316 348 R=657м P=62; a=6° 41
Характеристики проезжей части	1,00-6,00-1,00 230 1,00-6,50-1,00
Видимость автомобиля в прямом направлении	0 750 400
Горизонтальная дорожная разметка слева	
Дорожные ограждения и направляющие устройства по оси	
Тротуары слева	

Разметка на участке:
1.1 : 60,00 м
1.5 : 175,00 м
1.6 : 150,00 м
1.14.1 : 6,50 м

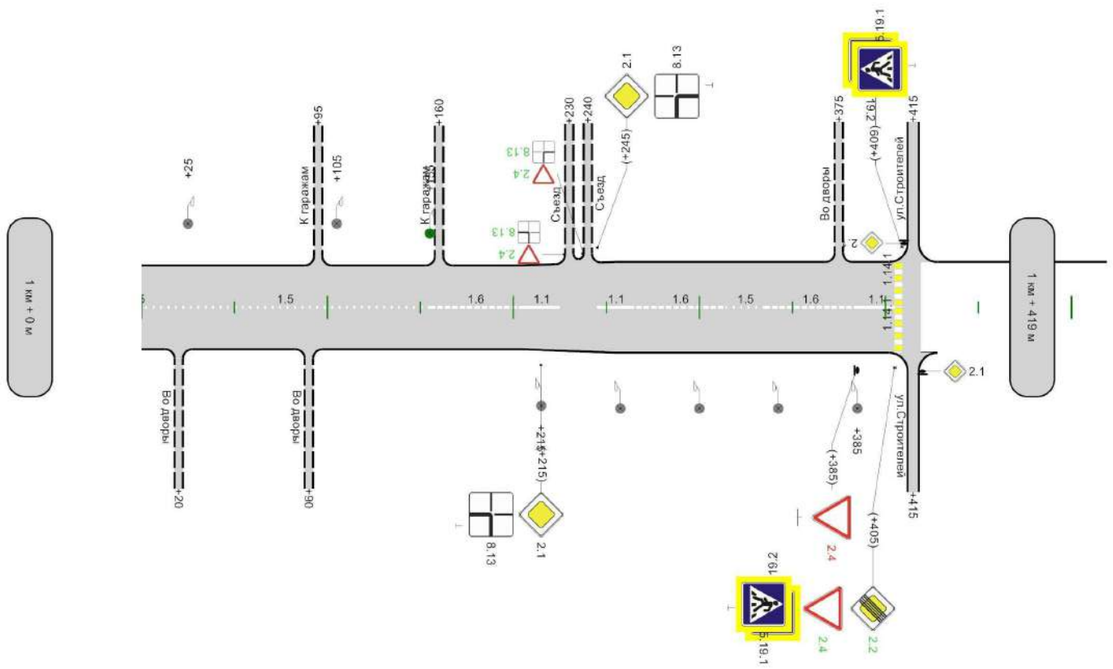

	осевая	1.5 0 - 155	1.6 155 - 205	1.1 205 - 225		1.1 245 - 265	1.6 265 - 315	1.5 315 - 335	1.6 335 - 385	1.1 385 - 405
Дорожные ограждения и направляющие устройства слева										
Дорожные ограждения и направляющие устройства справа										
Тротуары справа										

419м

Ведомость размещения дорожных знаков

Дорога: 0015570 - гп.Приобье, ул.Строителей (часть 1)
Участок: 0,000 - 1,419 км.

№ п/п	Номер знака по ГОСТ 32945-2014	Наименование знака	Типоразмер знака	Площадь знаков, м2 (для знаков индивидуального проектирования)	Адрес, км + м	Установлено / требуется установить или демонтировать	Количество	Месторасположение
1	2	3	4	5	6	7	8	9
		Предупреждающие знаки						
1	1.17	Искусственная неровность	1		0+410	Требуется установить	1	справа
2	1.17	Искусственная неровность	1		0+520	Требуется установить	1	слева
3	1.22	Пешеходный переход	1		0+795	Установлено	1	справа
4	1.22	Пешеходный переход	1		0+995	Установлено	1	слева
5	1.23	Дети	1		0+625	Установлено	1	справа
6	1.23	Дети	1		0+705	Установлено	1	слева
7	1.34.3	Направление поворота	1		0+715	Установлено	1	слева
		Итого установлено:					**5**	
		Итого перенести:						
		Итого временных:						
		Итого демонтировать:						
		Итого требуется установить:					**2**	
		Итого:					**7**	
		Знаки приоритета						
8	2.1	Главная дорога	1		0+000	Установлено	1	слева на пересечении
9	2.1	Главная дорога	1		0+000	Установлено	1	справа на пересечении
10	2.1	Главная дорога	1		0+270	Установлено	1	справа
11	2.1	Главная дорога	1		0+335	Установлено	1	слева
12	2.1	Главная дорога	1		0+335	Установлено	1	справа
13	2.1	Главная дорога	1		0+364	Требуется установить	1	слева
14	2.1	Главная дорога	1		0+370	Демонтировать	1	слева
15	2.1	Главная дорога	1		0+430	Требуется установить	1	справа
16	2.1	Главная дорога	1		0+450	Требуется установить	1	слева
17	2.1	Главная дорога	1		0+600	Требуется установить	1	справа
18	2.1	Главная дорога	1		0+630	Требуется установить	1	слева
19	2.1	Главная дорога	1		0+685	Требуется установить	1	справа
20	2.1	Главная дорога	1		0+705	Требуется установить	1	слева
21	2.1	Главная дорога	1		0+705	Установлено	1	справа
22	2.1	Главная дорога	1		0+735	Установлено	1	слева
23	2.1	Главная дорога	1		1+215	Установлено	1	справа
24	2.1	Главная дорога	1		1+245	Установлено	1	слева
25	2.1	Главная дорога	1		1+415	Установлено	1	слева на пересечении
26	2.1	Главная дорога	1		1+415	Установлено	1	справа на пересечении
27	2.2	Конец главной дороги	1		0+009	Требуется установить	1	слева
28	2.2	Конец главной дороги	1		1+405	Требуется установить	1	справа
29	2.4	Уступите дорогу	1		0+009	Установлено	1	слева
30	2.4	Уступите дорогу	1		0+350	Установлено	1	справа на примыкании
31	2.4	Уступите дорогу	1		0+440	Требуется установить	1	слева на примыкании
32	2.4	Уступите дорогу	1		0+620	Требуется установить	1	слева на примыкании
33	2.4	Уступите дорогу	1		0+695	Требуется установить	1	слева на примыкании
34	2.4	Уступите дорогу	1		0+720	Установлено	1	слева на примыкании
35	2.4	Уступите дорогу	1		1+230	Требуется установить	1	слева на съезде

Ведомость размещения дорожных знаков

Дорога: 0015570 - гп.Приобье, ул.Строителей (часть 1)
Участок: 0,000 - 1,419 км.

№ п/п	Номер знака по ГОСТ 32945-2014	Наименование знака	Типоразмер знака	Площадь знаков, м2 (для знаков индивидуального проектирования)	Адрес, км + м	Установлено / требуется установить или демонтировать	Количество	Месторасположение
1	2	3	4	5	6	7	8	9
36	2.4	Уступите дорогу	1		1+240	Требуется установить	1	слева на съезде
37	2.4	Уступите дорогу	1		1+385	Демонтировать	1	справа
38	2.4	Уступите дорогу	1		1+405	Требуется установить	1	справа
		Итого установлено:					**14**	
		Итого перенести:						
		Итого временных:						
		Итого демонтировать:					**2**	
		Итого требуется установить:					**15**	
		Итого:					**29**	
		Запрещающие знаки						
39	3.1	Въезд запрещен	1		0+485	Установлено	1	слева на съезде
40	3.24	Ограничение максимальной скорости	1		0+360	Установлено	1	справа
41	3.24	Ограничение максимальной скорости	1		0+520	Требуется установить	1	слева
42	3.24	Ограничение максимальной скорости	1		0+625	Установлено	1	справа
43	3.24	Ограничение максимальной скорости	1		0+685	Требуется установить	1	слева
44	3.24	Ограничение максимальной скорости	1		0+705	Демонтировать	1	слева
		Итого установлено:					**3**	
		Итого перенести:						
		Итого временных:						
		Итого демонтировать:					**1**	
		Итого требуется установить:					**2**	
		Итого:					**5**	
		Знаки особых предписаний						
45	5.16	Место остановки автобуса и(или) троллейбуса	1		0+205	Требуется установить	2	слева
46	5.19.1	Пешеходный переход	1		0+005	Установлено	1	справа
47	5.19.1	Пешеходный переход	1		0+009	Установлено	1	слева
48	5.19.1	Пешеходный переход	1		0+360	Установлено	1	справа
49	5.19.1	Пешеходный переход	1		0+364	Требуется установить	1	слева
50	5.19.1	Пешеходный переход	1		0+370	Демонтировать	1	слева
51	5.19.1	Пешеходный переход	1		0+600	Установлено	1	справа
52	5.19.1	Пешеходный переход	1		0+604	Установлено	1	слева
53	5.19.1	Пешеходный переход	1		0+903	Установлено	1	справа
54	5.19.1	Пешеходный переход	1		0+907	Установлено	1	слева
55	5.19.1	Пешеходный переход	1		1+405	Установлено	1	справа
56	5.19.1	Пешеходный переход	1		1+409	Установлено	1	слева
57	5.19.2	Пешеходный переход	1		0+005	Установлено	1	справа
58	5.19.2	Пешеходный переход	1		0+009	Установлено	1	слева
59	5.19.2	Пешеходный переход	1		0+360	Установлено	1	справа
60	5.19.2	Пешеходный переход	1		0+364	Требуется установить	1	слева
61	5.19.2	Пешеходный переход	1		0+370	Демонтировать	1	слева
62	5.19.2	Пешеходный переход	1		0+600	Установлено	1	справа
63	5.19.2	Пешеходный переход	1		0+604	Установлено	1	слева
64	5.19.2	Пешеходный переход	1		0+903	Установлено	1	справа
65	5.19.2	Пешеходный переход	1		0+907	Установлено	1	слева

Ведомость размещения дорожных знаков

Дорога: 0015570 - гп.Приобье, ул.Строителей (часть 1)
Участок: 0,000 - 1,419 км.

№ п/п	Номер знака по ГОСТ 32945-2014	Наименование знака	Типоразмер знака	Площадь знаков, м2 (для знаков индивидуального проектирования)	Адрес, км + м	Установлено / требуется установить или демонтировать	Количество	Месторасположение
1	2	3	4	5	6	7	8	9
66	5.19.2	Пешеходный переход	1		1+405	Установлено	1	справа
67	5.19.2	Пешеходный переход	1		1+409	Установлено	1	слева
68	5.20	Искусственная неровность	1		0+462	Установлено	1	справа
69	5.20	Искусственная неровность	1		0+468	Установлено	1	слева
70	5.21	Жилая зона	1		0+300	Установлено	1	справа на съезде
71	5.22	Конец жилой зоны	1		0+300	Установлено	1	справа на съезде
		Итого установлено:					**22**	
		Итого перенести:						
		Итого временных:						
		Итого демонтировать:					**2**	
		Итого требуется установить:					**4**	
		Итого:					**26**	
		Знаки дополнительной информации(таблички)						
72	8.2.1	Зона действия	1		0+625	Установлено	1	справа
73	8.2.1	Зона действия	1		0+705	Установлено	1	слева
74	8.13	Направление главной дороги	1		0+270	Установлено	1	справа
75	8.13	Направление главной дороги	1		0+735	Демонтировать	1	слева
76	8.13	Направление главной дороги	1		1+245	Установлено	1	слева
77	8.13	Направление главной дороги	1		1+240	Требуется установить	1	слева на съезде
78	8.13	Направление главной дороги	1		1+230	Требуется установить	1	слева на съезде
79	8.13	Направление главной дороги	1		0+335	Установлено	1	слева
80	8.13	Направление главной дороги	1		0+705	Демонтировать	1	справа
81	8.13	Направление главной дороги	1		1+215	Установлено	1	справа
82	8.13	Направление главной дороги	1		0+735	Требуется установить	1	слева
83	8.13	Направление главной дороги	1		0+705	Требуется установить	1	справа
84	8.13	Направление главной дороги	1		0+720	Требуется установить	1	слева на примыкании
		Итого установлено:					**6**	
		Итого перенести:						
		Итого временных:						
		Итого демонтировать:					**2**	
		Итого требуется установить:					**5**	
		Итого:					**11**	
		Всего установлено:					**50**	
		Всего перенести:						
		Всего временных:						
		Всего демонтировать:					**7**	
		Всего требуется установить:					**28**	
		Всего:					**78**	

Ведомость размещения искусственного освещения

Дорога: 0015570 - гп.Приобье, ул.Строителей (часть 1)
Участок: 0,000 - 1,419 км.

№ п/п	Начало участка, км+м	Конец участка, км+м	Объект установки	Количество опор / светильников	Протяженность, м		Расположение
					Проектируемые в соответствии с нормативными документами, м	Фактически установленные, м	
1	2	3	4	5	6	7	8
1	0+030	0+080	Автомобильная дорога	2/2	50	0	Слева
2	0+130	0+180	Автомобильная дорога	1/1	0	50	Справа
3	0+195	0+245	Автомобильная дорога	2/2	50	0	Справа
4	0+295	0+590	Автомобильная дорога	10/10	0	295	Справа
5	0+605	0+655	Автомобильная дорога	1/1	0	50	Слева
6	0+705	1+105	Автомобильная дорога	6/6	0	400	Слева
7	1+155	1+205	Автомобильная дорога	1/1	50	0	Слева
8	1+215	1+385	Автомобильная дорога	5/5	0	170	Справа
Итого:				**28/28**	**150**	**965**	

Ведомость размещения пешеходных переходов

Дорога: 0015570 - гп.Приобье, ул.Строителей (часть 1)
Участок: 0,000 - 1,419 км.

№ п/п	Адрес, км + м	Вид перехода	Расположение перехода	Наличие пешеходных дорожек от места остановки общественного тр-та до пешеходных переходов
1	2	3	4	5
1	0+007	нерегулируемый наземный	в одном уровне	нет
2	0+362	нерегулируемый наземный	в одном уровне	нет
3	0+602	нерегулируемый наземный	в одном уровне	нет
4	0+905	нерегулируемый наземный	в одном уровне	нет
5	1+407	нерегулируемый наземный	в одном уровне	нет
		количество		
Итого:	**наземных**	**5**		
	надземных в разных уровнях	**0**		
	подземных в разных уровнях	**0**		

Ведомость размещения остановочных пунктов маршрутных транспортных средств

Дорога: 0015570 - гп.Приобье, ул.Строителей (часть 1)
Участок: 0,000 - 1,419 км.

№ п/п	Адрес, км + м	Расположение	Наличие посадочных площадок, заездных карманов, павильонов		Наличие переходно - скоростных полос	Длина по нормативу, м		Фактическая длина, м	
			обустроено	отсутствует		разгон	торможение	разгон	торможение
1	2	3	4	5	6	7	8	9	10
1	0+195	Слева	заездной карман	посадочная площадка, павильон	нет	15	15	15	15

Ведомость размещения искусственных неровностей

Дорога: 0015570 - гп.Приобье, ул.Строителей (часть 1)
Участок: 0,000 - 1,419 км.

№ п/п	Адрес, км + м	Расположение	Конструкция	Размеры				Населенный пункт	Признак существования
				Длина, м	Ширина, м	Высота, м	Объем, м3		
1	2	3	4	5	6	7	8	9	10
1	0+462	С обеих сторон	Монолитная	6,00	6,00				Реально существует
Итого:									

Ведомость дорожной разметки (горизонтальной)

Дорога: 0015570 - гп.Приобье, ул.Строителей (часть 1)
Участок: 0,000 - 1,419 км.

№ км	1.1(м)	1.5(м)	1.6(м)	1.11(м)	1.14.1(м)	1.17(м)	1.25(м)	ИТОГО, м2
коэф.привед.	1.000	0.250	0.750	1.750	16.000	1.750	0.160	
Ширина, м	0.10	0.10	0.10	0.10	4.00	0.10	0.40	
1	2	3	4	5	6	7	8	9
0 - 1	337,000	174,000	398,000	30,000	24,500	20,000	12,000	115,764
1 - 2	60,000	175,000	150,000	0,000	6,500	0,000	0,000	32,025
ИТОГО	397,000	349,000	548,000	30,000	31,000	20,000	12,000	147,789
ЛИН.КМ	0,397	0,349	0,548	0,030	0,031	0,020	0,012	
ПРИВЕД.КМ	0,397	0,087	0,411	0,053	0,496	0,032	0,002	
ПЛОЩАДЬ	39,700	8,725	41,100	5,250	49,600	3,222	0,192	147,789

Г.П.ПРИОБЬЕ, УЛ.СТРОИТЕЛЕЙ (ЧАСТЬ2)

от ПК (0+000) до ПК (0+741)

М 1:1500

гп.Приобье, ул.Строителей (часть 2)

Элементы дороги в продольном профиле	3
Кривые в плане	267; R=28м P=0; a=90°; 377; 425; R=29м P=0; a=89°; 493
Характеристики проезжей части	0; 1,00-6,00-1,00
Видимость автомобиля в прямом направлении	0; 750
Горизонтальная дорожная разметка слева	
Дорожные ограждения и направляющие устройства по оси	
Тротуары слева	ширина 2м, а/б, 265 - 462

Разметка на участке:
1.1 : 156,00 м
1.5 : 30,00 м
1.6 : 253,00 м
1.11 : 20,00 м
1.14.1 : 12,00 м
1.17 : 13,00 м
1.24.1 : 3,00 шт
1.24.2 : 3,00 шт

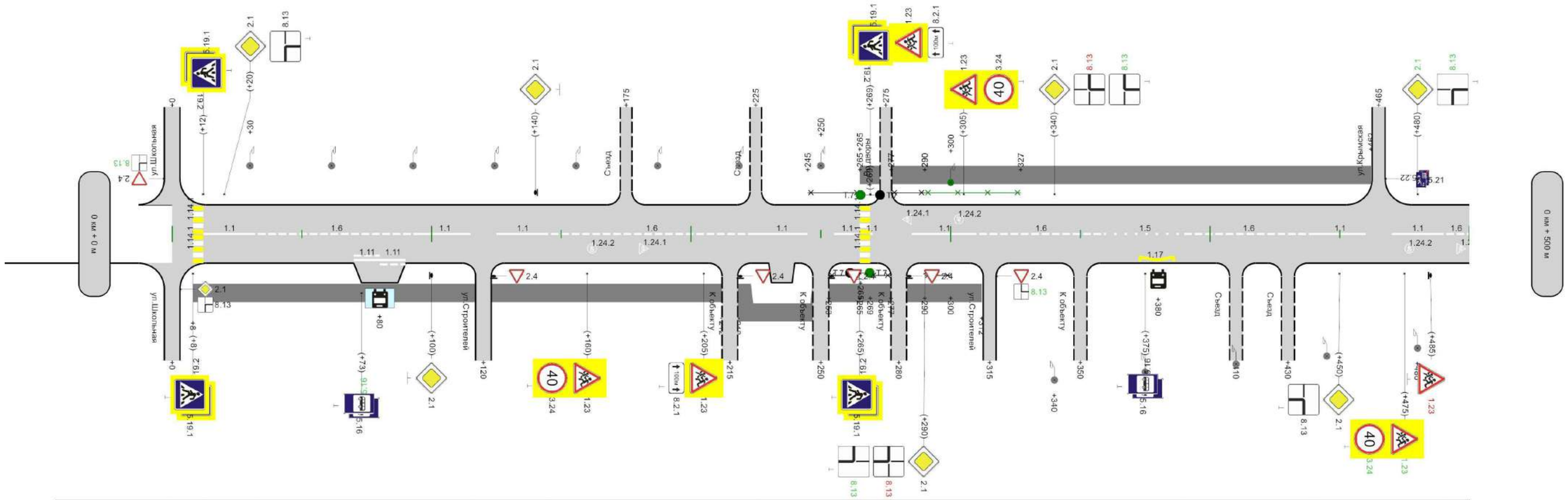

осевая		1.1 12 - 32	1.6 32 - 95		1.1 95 - 115		1.1 125 - 145	1.6 145 - 225		1.1 225 - 245		1.1 255 - 265		1.1 285 - 310	1.6 310 - 360	1.5 360 - 390	1.6 390 - 440	1.1 440 - 460		1.1 470 - 490	1.6 490 - 500
1-ая от осевой				1.11 70 - 80	1.11 80 - 90											1.17 373 - 386					
Дорожные ограждения и направляющие устройства слева																					
Дорожные ограждения и направляющие устройства справа																					
Тротуары справа		ширина 2м, а/б, 8 - 212								ширина 2м, ж/б пл, 218 - 312											

500м

М 1:1500

гп.Приобье, ул.Строителей (часть 2)

Элементы дороги в продольном профиле	3		
Кривые в плане			
Характеристики проезжей части	1,00-6,00-1,00		
Видимость автомобиля в прямом направлении	500	750	700
Горизонтальная дорожная разметка слева			
Дорожные ограждения и направляющие устройства по оси			
Тротуары слева		ширина 2м, трот. плит., 610 - 725	

Разметка на участке:
1.1 : 65,00 м
1.2 : 3,00 м
1.5 : 31,00 м
1.6 : 105,00 м
1.14.1 : 12,00 м
1.24.1 : 1,00 шт
1.24.2 : 1,00 шт

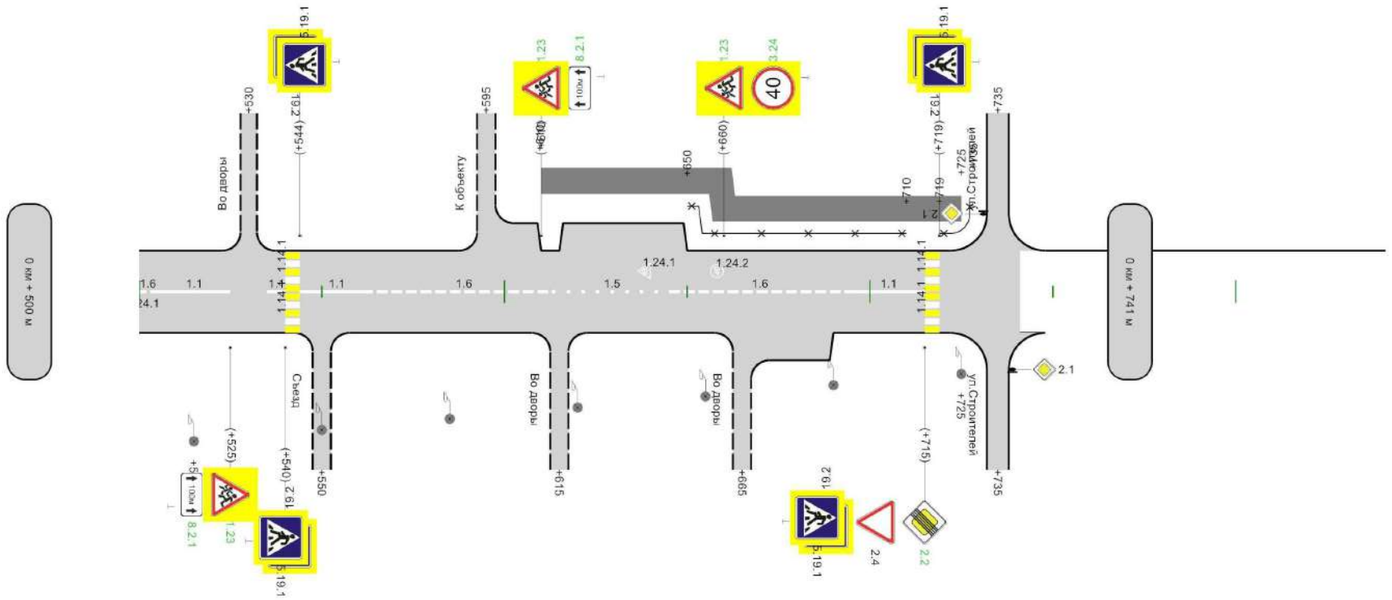

Горизонтальная разметка дорожная	осевая	1.1 505 - 525		1.1 544 - 564	1.6 564 - 614	1.5 614 - 645	1.6 645 - 695	1.1 695 - 715		
	1-ая от осевой	1.2 615	1.2 615							
Дорожные ограждения и направляющие устройства слева						Оцинкованный металл, 650 - 710				
Дорожные ограждения и направляющие устройства справа										
Тротуары справа										

241м

Ведомость размещения дорожных знаков

Дорога: 0015571 - гп.Приобье, ул.Строителей (часть 2)
Участок: 0,000 - 0,741 км.

№ п/п	Номер знака по ГОСТ 32945-2014	Наименование знака	Типоразмер знака	Площадь знаков, м2 (для знаков индивидуального проектирования)	Адрес, км + м	Установлено / требуется установить или демонтировать	Количество	Месторасположение
1	2	3	4	5	6	7	8	9
		Предупреждающие знаки						
1	1.23	Дети	1		0+160	Установлено	1	справа
2	1.23	Дети	1		0+205	Установлено	1	справа
3	1.23	Дети	1		0+269	Установлено	1	слева
4	1.23	Дети	1		0+305	Установлено	1	слева
5	1.23	Дети	1		0+475	Требуется установить	1	справа
6	1.23	Дети	1		0+485	Демонтировать	1	справа
7	1.23	Дети	1		0+525	Требуется установить	1	справа
8	1.23	Дети	1		0+610	Требуется установить	1	слева
9	1.23	Дети	1		0+660	Требуется установить	1	слева
		Итого установлено:					**4**	
		Итого перенести:						
		Итого временных:						
		Итого демонтировать:					**1**	
		Итого требуется установить:					**4**	
		Итого:					**8**	
		Знаки приоритета						
10	2.1	Главная дорога	1		0+000	Установлено	1	справа на пересечении
11	2.1	Главная дорога	1		0+020	Установлено	1	слева
12	2.1	Главная дорога	1		0+100	Установлено	1	справа
13	2.1	Главная дорога	1		0+140	Установлено	1	слева
14	2.1	Главная дорога	1		0+290	Установлено	1	справа
15	2.1	Главная дорога	1		0+340	Установлено	1	слева
16	2.1	Главная дорога	1		0+450	Установлено	1	справа
17	2.1	Главная дорога	1		0+480	Требуется установить	1	слева
18	2.1	Главная дорога	1		0+735	Установлено	1	слева на пересечении
19	2.1	Главная дорога	1		0+735	Установлено	1	справа на пересечении
20	2.2	Конец главной дороги	1		0+715	Требуется установить	1	справа
21	2.4	Уступите дорогу	1		0+000	Установлено	1	слева на пересечении
22	2.4	Уступите дорогу	1		0+120	Установлено	1	справа на примыкании
23	2.4	Уступите дорогу	1		0+215	Установлено	1	справа на съезде
24	2.4	Уступите дорогу	1		0+250	Установлено	1	справа на съезде
25	2.4	Уступите дорогу	1		0+280	Установлено	1	справа на съезде
26	2.4	Уступите дорогу	1		0+315	Установлено	1	справа на примыкании
27	2.4	Уступите дорогу	1		0+715	Установлено	1	справа
		Итого установлено:					**16**	
		Итого перенести:						
		Итого временных:						
		Итого демонтировать:						
		Итого требуется установить:					**2**	
		Итого:					**18**	

Ведомость размещения дорожных знаков

Дорога: 0015571 - гп.Приобье, ул.Строителей (часть 2)
Участок: 0,000 - 0,741 км.

№ п/п	Номер знака по ГОСТ 32945-2014	Наименование знака	Типоразмер знака	Площадь знаков, м2 (для знаков индивидуального проектирования)	Адрес, км + м	Установлено / требуется установить или демонтировать	Количество	Месторасположение
1	2	3	4	5	6	7	8	9
		Запрещающие знаки						
28	3.24	Ограничение максимальной скорости	1		0+160	Установлено	1	справа
29	3.24	Ограничение максимальной скорости	1		0+305	Установлено	1	слева
30	3.24	Ограничение максимальной скорости	1		0+475	Требуется установить	1	справа
31	3.24	Ограничение максимальной скорости	1		0+660	Требуется установить	1	слева
		Итого установлено:					**2**	
		Итого перенести:						
		Итого временных:						
		Итого демонтировать:						
		Итого требуется установить:					**2**	
		Итого:					**4**	
		Знаки особых предписаний						
32	5.16	Место остановки автобуса и(или) троллейбуса	1		0+073	Установлено	1	справа
33	5.16	Место остановки автобуса и(или) троллейбуса	1		0+073	Требуется установить	1	справа
34	5.16	Место остановки автобуса и(или) троллейбуса	1		0+375	Установлено	2	справа
35	5.19.1	Пешеходный переход	1		0+008	Установлено	1	справа
36	5.19.1	Пешеходный переход	1		0+012	Установлено	1	слева
37	5.19.1	Пешеходный переход	1		0+265	Установлено	1	справа
38	5.19.1	Пешеходный переход	1		0+269	Установлено	1	слева
39	5.19.1	Пешеходный переход	1		0+540	Установлено	1	справа
40	5.19.1	Пешеходный переход	1		0+544	Установлено	1	слева
41	5.19.1	Пешеходный переход	1		0+715	Установлено	1	справа
42	5.19.1	Пешеходный переход	1		0+719	Установлено	1	слева
43	5.19.2	Пешеходный переход	1		0+008	Установлено	1	справа
44	5.19.2	Пешеходный переход	1		0+012	Установлено	1	слева
45	5.19.2	Пешеходный переход	1		0+265	Установлено	1	справа
46	5.19.2	Пешеходный переход	1		0+269	Установлено	1	слева
47	5.19.2	Пешеходный переход	1		0+540	Установлено	1	справа
48	5.19.2	Пешеходный переход	1		0+544	Установлено	1	слева
49	5.19.2	Пешеходный переход	1		0+715	Установлено	1	справа
50	5.19.2	Пешеходный переход	1		0+719	Установлено	1	слева
51	5.21	Жилая зона	1		0+465	Установлено	1	слева на примыкании
52	5.22	Конец жилой зоны	1		0+465	Установлено	1	слева на примыкании
		Итого установлено:					**21**	
		Итого перенести:						
		Итого временных:						
		Итого демонтировать:						
		Итого требуется установить:					**1**	
		Итого:					**22**	

Ведомость размещения дорожных знаков

Дорога: 0015571 - гп.Приобье, ул.Строителей (часть 2)
Участок: 0,000 - 0,741 км.

№ п/п	Номер знака по ГОСТ 32945-2014	Наименование знака	Типоразмер знака	Площадь знаков, м2 (для знаков индивидуального проектирования)	Адрес, км + м	Установлено / требуется установить или демонтировать	Количество	Месторасположение
1	2	3	4	5	6	7	8	9
		Знаки дополнительной информации(таблички)						
53	8.2.1	Зона действия	1		0+205	Установлено	1	справа
54	8.2.1	Зона действия	1		0+269	Установлено	1	слева
55	8.2.1	Зона действия	1		0+525	Требуется установить	1	справа
56	8.2.1	Зона действия	1		0+610	Требуется установить	1	слева
57	8.13	Направление главной дороги	1		0+290	Демонтировать	1	справа
58	8.13	Направление главной дороги	1		0+340	Демонтировать	1	слева
59	8.13	Направление главной дороги	1		0+020	Установлено	1	слева
60	8.13	Направление главной дороги	1		0+340	Требуется установить	1	слева
61	8.13	Направление главной дороги	1		0+450	Установлено	1	справа
62	8.13	Направление главной дороги	1		0+000	Установлено	1	справа на пересечении
63	8.13	Направление главной дороги	1		0+290	Требуется установить	1	справа
64	8.13	Направление главной дороги	1		0+480	Требуется установить	1	слева
65	8.13	Направление главной дороги	1		0+000	Требуется установить	1	слева на пересечении
66	8.13	Направление главной дороги	1		0+315	Требуется установить	1	справа на примыкании
		Итого установлено:					**5**	
		Итого перенести:						
		Итого временных:						
		Итого демонтировать:					**2**	
		Итого требуется установить:					**7**	
		Итого:					**12**	
		Всего установлено:					**48**	
		Всего перенести:						
		Всего временных:						
		Всего демонтировать:					**3**	
		Всего требуется установить:					**16**	
		Всего:					**64**	

Ведомость размещения искусственного освещения

Дорога: 0015571 - гп.Приобье, ул.Строителей (часть 2)
Участок: 0,000 - 0,741 км.

№ п/п	Начало участка, км+м	Конец участка, км+м	Объект установки	Количество опор / светильников	Протяженность, м		Расположение
					Проектируемые в соответствии с нормативными документами, м	Фактически установленные, м	
1	2	3	4	5	6	7	8
1	0+030	0+250	Автомобильная дорога	8/8	0	220	Слева
2	0+300	0+350	Автомобильная дорога	1/1	50	0	Слева
3	0+340	0+725	Автомобильная дорога	12/12	0	385	Справа
Итого:				**21/21**	**50**	**605**	

Ведомость размещения дорожного ограждения

Дорога: 0015571 - гп.Приобье, ул.Строителей (часть 2)
Участок: 0,000 - 0,741 км.

№ п/п	Начало участка, км+м	Конец участка, км+м	Протяженность, м			Дата установки, г	Расположение	Тип	Материал	Уровень удерживающей способности	Высота, м	Зона расположения
			Проектируемые в соответствии с нормативными документами, м	Фактически установленные, м	Демонтировать, м							
1	2	3	4	5	6	7	8	9	10	11	12	13
1	0+245	0+265		20		-	Слева	Направляющие	Оцинкованный металл	У - 1	0,80	Автомобильная дорога
2	0+253	0+265		12		-	Справа	Направляющие	Оцинкованный металл	У - 1	0,80	Автомобильная дорога
3	0+269	0+277		8		-	Справа	Направляющие	Оцинкованный металл	У - 1	0,80	Автомобильная дорога
4	0+277	0+290		13		-	Слева	Направляющие	Оцинкованный металл	У - 1	0,80	Автомобильная дорога
5	0+290	0+300		10		-	Справа	Направляющие	Оцинкованный металл	У - 1	0,80	Автомобильная дорога
6	0+290	0+327	37			-	Слева	Направляющие	Оцинкованный металл	У - 1	0,80	Автомобильная дорога
7	0+650	0+710		60		-	Слева	Направляющие	Оцинкованный металл	У - 1	0,80	Автомобильная дорога
8	0+719	0+735		16		-	Слева	Направляющие	Оцинкованный металл	У - 1	0,80	Автомобильная дорога
Итого:			**37**	**139**								

Ведомость размещения пешеходных переходов

Дорога: 0015571 - гп.Приобье, ул.Строителей (часть 2)
Участок: 0,000 - 0,741 км.

№ п/п	Адрес, км + м	Вид перехода	Расположение перехода	Наличие пешеходных дорожек от места остановки общественного тр-та до пешеходных переходов
1	2	3	4	5
1	0+010	нерегулируемый наземный	в одном уровне	нет
2	0+267	нерегулируемый наземный	в одном уровне	нет
3	0+542	нерегулируемый наземный	в одном уровне	нет
4	0+717	нерегулируемый наземный	в одном уровне	нет
		количество		
Итого:	**наземных**	**4**		
	надземных в разных уровнях	**0**		
	подземных в разных уровнях	**0**		

Ведомость размещения остановочных пунктов маршрутных транспортных средств

Дорога: 0015571 - гп.Приобье, ул.Строителей (часть 2)
Участок: 0,000 - 0,741 км.

№ п/п	Адрес, км + м	Расположение	Наличие посадочных площадок, заездных карманов, павильонов		Наличие переходно - скоростных полос	Длина по нормативу, м		Фактическая длина, м	
			обустроено	отсутствует		разгон	торможение	разгон	торможение
1	2	3	4	5	6	7	8	9	10
1	0+080	Справа	павильон, заездной карман	посадочная площадка	нет	15	15	15	15
2	0+380	Справа		посадочная площадка, павильон, заездной карман	нет	15	15	-	-

Ведомость наличия светофорных объектов

Дорога: 0015571 - гп.Приобье, ул.Строителей (часть 2)
Участок: 0,000 - 0,741 км.

№ п/п	Адрес, км + м	Объект	Количество светофоров на объекте		Год установки	Расположение
			транспортных	пешеходных		
1	2	3	4	5	6	7
1	0+265	Автомобильная дорога	2	0	-	Справа
2	0+269	Автомобильная дорога	2	0	-	Слева
Итого:			4	0		

Ведомость размещения пешеходных дорожек (тротуаров)

Дорога: 0015571 - гп.Приобье, ул.Строителей (часть 2)
Участок: 0,000 - 0,741 км.

№	Начало участка, км+м	Конец участка, км+м	Объект установки	Расположение	Протяженность, м	
					Проектируемые в соответствии с нормативными документами, м	Фактически установленные, м
1	2	3	4	5	6	7
1	0+008	0+212	Автомобильная дорога	Справа		204
2	0+218	0+312	Автомобильная дорога	Справа		94
3	0+265	0+462	Автомобильная дорога	Слева		197
4	0+610	0+725	Автомобильная дорога	Слева		115
Итого:						610

Ведомость дорожной разметки (горизонтальной)

Дорога: 0015571 - гп.Приобье, ул.Строителей (часть 2)
Участок: 0,000 - 0,741 км.

№ км	1.1(м)	1.5(м)	1.6(м)	1.11(м)	1.14.1(м)	1.17(м)	1.24.1(шт)	1.24.2(шт)	ИТОГО, м2
коэф.привед. к 1.1	1.000	0.250	0.750	1.750	16.000	1.750	1.550	1.910	
Ширина, м	0.10	0.10	0.10	0.10	4.00	0.10	1.00	1.00	
1	2	4	5	6	7	8	9	10	11
0 - 1	221,000	61,000	358,000	20,000	24,000	13,000	4,000	4,000	108,750
ИТОГО	221,000	61,000	358,000	20,000	24,000	13,000	4,000	4,000	108,750
ЛИН.КМ	0,221	0,061	0,358	0,020	0,024	0,013	0,000	0,000	
ПРИВЕД.КМ	0,221	0,015	0,269	0,035	0,384	0,022	0,000	0,000	
ПЛОЩАДЬ	22,100	1,525	26,850	3,500	38,400	2,235	6,200	7,640	108,750

Г.П.ПРИОБЬЕ, УЛ.СТРОИТЕЛЕЙ (ЧАСТЬ3)

от ПК (0+000) до ПК (0+101)

М 1:1500

гп.Приобье, ул.Строителей (часть 3)

Элементы дороги в продольном профиле	33	
Кривые в плане		
Характеристики проезжей части	0 5.50	
Видимость автомобиля в прямом направлении	0 750	100
Горизонтальная дорожная разметка слева		
Дорожные ограждения и направляющие устройства по оси		
Тротуары слева		

Разметка на участке:
нет

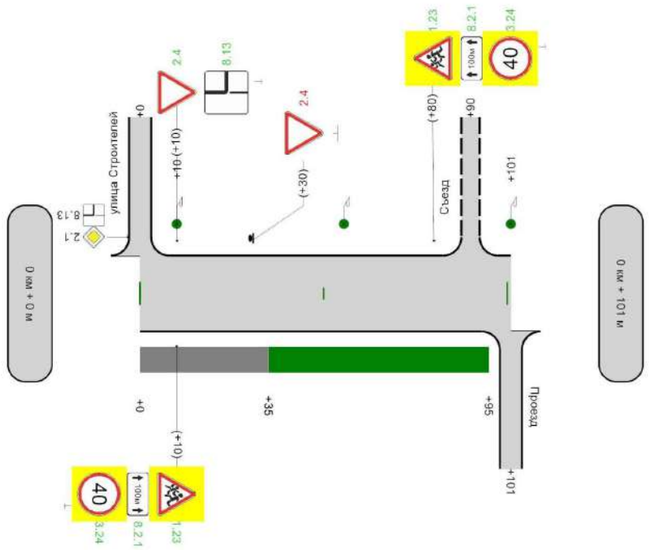

Горизонтальная дорожная разметка справа и от оси		
Дорожные ограждения и направляющие устройства слева		
Дорожные ограждения и направляющие устройства справа		
Тротуары справа	ширина 2м, ж/б пл, 0 - 35	н/д: ширина 2м, ж/б пл, 35 - 95

101м

Ведомость размещения дорожных знаков

Дорога: 0015617 - гп.Приобье, ул.Строителей (часть 3)
Участок: 0,000 - 0,101 км.

№ п/п	Номер знака по ГОСТ 32945-2014	Наименование знака	Типоразмер знака	Площадь знаков, м2 (для знаков индивидуального проектирования)	Адрес, км + м	Установлено / требуется установить или демонтировать	Количество	Месторасположение
1	2	3	4	5	6	7	8	9
		Предупреждающие знаки						
1	1.23	Дети	1		0+010	Требуется установить	1	справа
2	1.23	Дети	1		0+080	Требуется установить	1	слева
		Итого установлено:						
		Итого перенести:						
		Итого временных:						
		Итого демонтировать:						
		Итого требуется установить:					**2**	
		Итого:					**2**	
		Знаки приоритета						
3	2.1	Главная дорога	1		0+000	Установлено	1	слева на примыкании
4	2.4	Уступите дорогу	1		0+010	Требуется установить	1	слева
5	2.4	Уступите дорогу	1		0+030	Демонтировать	1	слева
		Итого установлено:					**1**	
		Итого перенести:						
		Итого временных:						
		Итого демонтировать:					**1**	
		Итого требуется установить:					**1**	
		Итого:					**2**	
		Запрещающие знаки						
6	3.24	Ограничение максимальной скорости	1		0+010	Требуется установить	1	справа
7	3.24	Ограничение максимальной скорости	1		0+080	Требуется установить	1	слева
		Итого установлено:						
		Итого перенести:						
		Итого временных:						
		Итого демонтировать:						
		Итого требуется установить:					**2**	
		Итого:					**2**	
		Знаки дополнительной информации(таблички)						
8	8.2.1	Зона действия	1		0+010	Требуется установить	1	справа
9	8.2.1	Зона действия	1		0+080	Требуется установить	1	слева
10	8.13	Направление главной дороги	1		0+000	Установлено	1	слева на примыкании
11	8.13	Направление главной дороги	1		0+010	Требуется установить	1	слева
		Итого установлено:					**1**	
		Итого перенести:						
		Итого временных:						
		Итого демонтировать:						
		Итого требуется установить:					**3**	
		Итого:					**4**	
		Всего установлено:					**2**	
		Всего перенести:						
		Всего временных:						
		Всего демонтировать:					**1**	
		Всего требуется установить:					**8**	
		Всего:					**10**	

Ведомость размещения искусственного освещения

Дорога: 0015617 - гп.Приобье, ул.Строителей (часть 3)
Участок: 0,000 - 0,101 км.

№ п/п	Начало участка, км+м	Конец участка, км+м	Объект установки	Количество опор / светильников	Протяженность, м		Расположение
					Проектируемые в соответствии с нормативными документами, м	Фактически установленные, м	
1	2	3	4	5	6	7	8
1	0+010	0+101	Автомобильная дорога	3/3	91	0	Слева
Итого:				**3/3**	**91**	**0**	

Ведомость размещения пешеходных дорожек (тротуаров)

Дорога: 0015617 - гп.Приобье, ул.Строителей (часть 3)
Участок: 0,000 - 0,101 км.

№	Начало участка, км+м	Конец участка, км+м	Объект установки	Расположение	Протяженность, м	
					Проектируемые в соответствии с нормативными документами, м	Фактически установленные, м
1	2	3	4	5	6	7
1	0+000	0+035	Автомобильная дорога	Справа		35
2	0+035	0+095	Автомобильная дорога	Справа	60	
Итого:					**60**	**35**

Г.П.ПРИОБЬЕ, УЛ.ТВЕРСКАЯ

от ПК (0+000) до ПК (0+102)

М 1:3000

гп.Приобье, ул.Тверская

Элементы дороги в продольном профиле	8
Кривые в плане	
Характеристики проезжей части	6,50
Видимость автомобиля в прямом направлении	750
Горизонтальная дорожная разметка слева	
Дорожные ограждения и направляющие устройства по оси	
Тротуары слева	

100

Разметка на участке:
нет

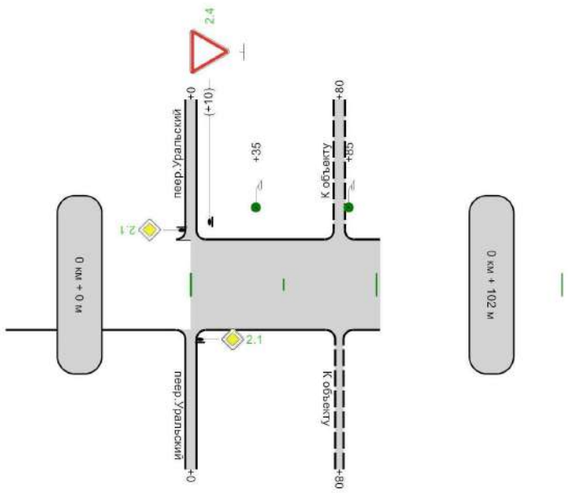

Горизонтальная дорожная разметка справа и от оси	
Дорожные ограждения и направляющие устройства слева	
Дорожные ограждения и направляющие устройства справа	
Тротуары справа	

102м

Ведомость размещения дорожных знаков

Дорога: 0015601 - гп.Приобье, ул.Тверская
Участок: 0,000 - 0,102 км.

№ п/п	Номер знака по ГОСТ 32945-2014	Наименование знака	Типоразмер знака	Площадь знаков, м2 (для знаков индивидуального проектирования)	Адрес, км + м	Установлено / требуется установить или демонтировать	Количество	Месторасположение
1	2	3	4	5	6	7	8	9
		Знаки приоритета						
1	2.1	Главная дорога	1		0+000	Требуется установить	1	слева на пересечении
2	2.1	Главная дорога	1		0+000	Требуется установить	1	справа на пересечении
3	2.4	Уступите дорогу	1		0+010	Требуется установить	1	слева
		Итого установлено:						
		Итого перенести:						
		Итого временных:						
		Итого демонтировать:						
		Итого требуется установить:					**3**	
		Итого:					**3**	
		Всего установлено:						
		Всего перенести:						
		Всего временных:						
		Всего демонтировать:						
		Всего требуется установить:					**3**	
		Всего:					**3**	

Ведомость размещения искусственного освещения

Дорога: 0015601 - гп.Приобье, ул.Тверская
Участок: 0,000 - 0,102 км.

№ п/п	Начало участка, км+м	Конец участка, км+м	Объект установки	Количество опор / светильников	Протяженность, м		Расположение
					Проектируемые в соответствии с нормативными документами, м	Фактически установленные, м	
1	2	3	4	5	6	7	8
1	0+035	0+085	Автомобильная дорога	2/2	50	0	Слева
Итого:				**2/2**	**50**	**0**	

Г.П.ПРИОБЬЕ, УЛ.ЦЕНТРАЛЬНАЯ

от ПК (0+000) до ПК (2+705)

М 1:2250

гп.Приобье, ул.Центральная

Элементы дороги в продольном профиле	32
Кривые в плане	88 R=353м P=16; a=13° 168; 204 R=174м P=4; a=28° 320; 512 R=880м P=61; a=8° 697
Характеристики проезжей части	1,00-6,00-1,00
Видимость автомобиля в прямом направлении	750
Горизонтальная разметка проезжей части: 2-ая от осевой	1.17 449 - 462
Дорожные ограждения и направляющие устройства по оси	
Тротуары слева	

Разметка на участке:
1.1 : 451,00 м
1.5 : 85,00 м
1.6 : 150,00 м
1.14.1 : 18,00 м
1.17 : 26,00 м

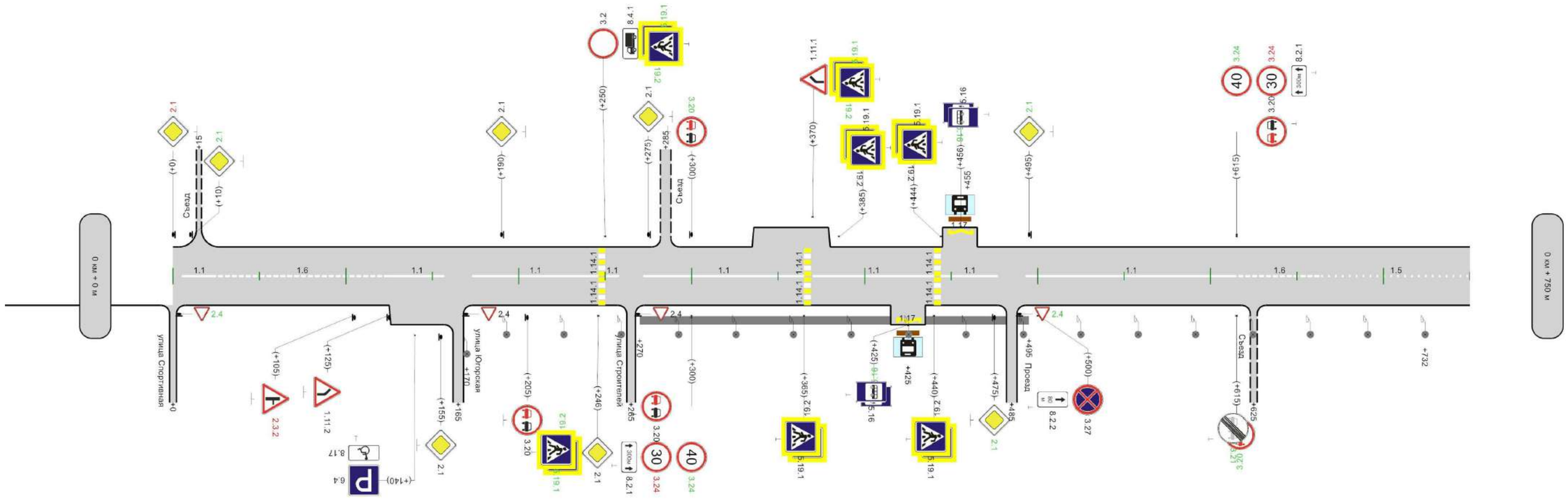

Горизонтальная разметка проезжей части: осевая	1.1 5 - 25	1.6 25 - 125	1.1 125 - 157		1.1 173 - 246		1.1 272 - 365		1.1 370 - 440		1.1 444 - 477		1.1 493 - 615	1.6 615 - 665	1.5 665 - 750
2-ая от осевой										1.17 419 - 432					
Дорожные ограждения и направляющие устройства слева															
Дорожные ограждения и направляющие устройства справа															
Тротуары справа							ширина 1м, ж/б пл, 270 - 495								

750м

М 1:2250

гп.Приобье, ул.Центральная

Элементы дороги в продольном профиле	32
Кривые в плане	
Характеристики проезжей части	1,00-6,00-1,00
Видимость автомобиля в прямом направлении	750 750
Горизонтальная дорожная разметка слева	
Дорожные ограждения и направляющие устройства по оси	
Тротуары слева	

Разметка на участке:
1.1 : 120,00 м
1.5 : 441,00 м
1.6 : 150,00 м
1.12 : 3,00 м

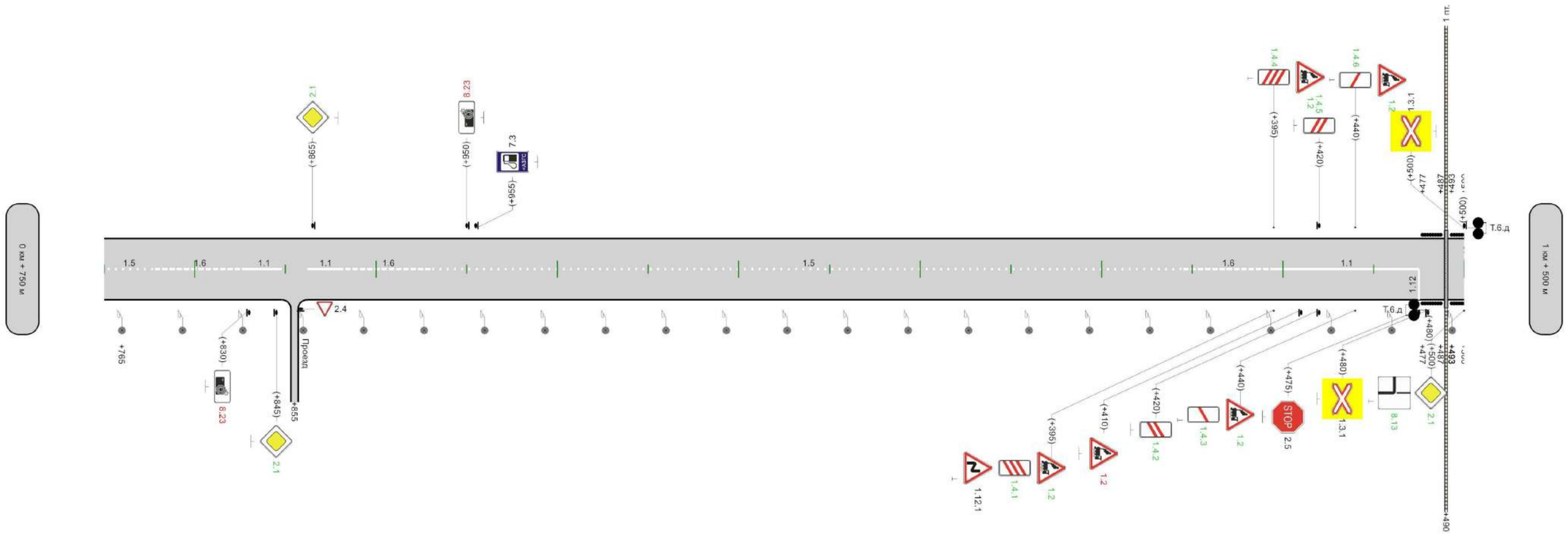

осевая	1.5 750 - 778	1.6 778 - 828	1.1 828 - 848		1.1 862 - 882	1.6 882 - 932	1.5 932 - 345		1.6 345 - 395	1.1 395 - 475
Дорожные ограждения и направляющие устройства слева										
Дорожные ограждения и направляющие устройства справа										
Тротуары справа										

750м

М 1:2250

гп.Приобье, ул.Центральная

Элементы дороги в продольном профиле	32; 37; 792; R=4820м; 873; 20; 907; 20; R=13759м; 133; 37
Кривые в плане	567; R=669м P=24; a=16°; 752; 789; R=267м P=4; a=39°; 973; 4; R=1216м P=141; a=5°; 181; 213; R=922м P=90; a=6°
Характеристики проезжей части	1,00-6,00-1,00
Видимость автомобиля в прямом направлении	500; 750
Горизонтальная дорожная разметка слева	
Дорожные ограждения и направляющие устройства по оси	
Тротуары слева	

Разметка на участке:
1.1 : 365,00 м
1.5 : 213,00 м
1.6 : 122,00 м
1.12 : 3,00 м
1.17 : 13,00 м

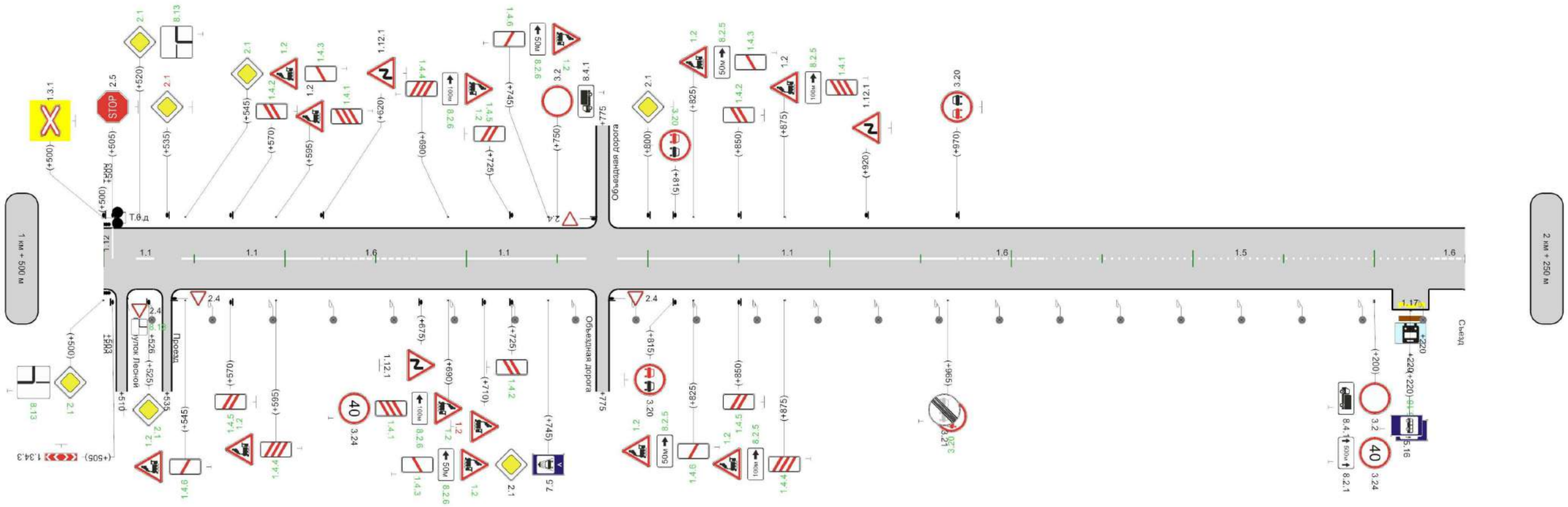

Горизонтальная дорожная разметка слева и справа от оси проезжей части	осевая	1.1 518 - 528	1.1 543 - 620	1.6 620 - 675	1.1 675 - 766	1.1 783 - 970	1.6 970 - 20	1.5 20 - 233	1.6 233 - 250	
	2-ая от осевой								1.17 214 - 227	
Дорожные ограждения и направляющие устройства слева										
Дорожные ограждения и направляющие устройства справа										
Тротуары справа										

750м

Лист 101

М 1:2250

гп.Приобье, ул.Центральная

Элементы дороги в продольном профиле	37
Кривые в плане	R=922м P=90; a=6° 318 375 R=1132м P=127; a=5° 476 513 R=1020м P=81; a=7° 642
Характеристики проезжей части	1,00-6,00-1,00
Видимость автомобиля в прямом направлении	250 750 700
2-ая от осевой	1.17 293 - 306
Дорожные ограждения и направляющие устройства по оси	
Тротуары слева	

Разметка на участке:
1.1 : 192,00 м
1.6 : 198,00 м
1.14.1 : 6,00 м
1.17 : 13,00 м

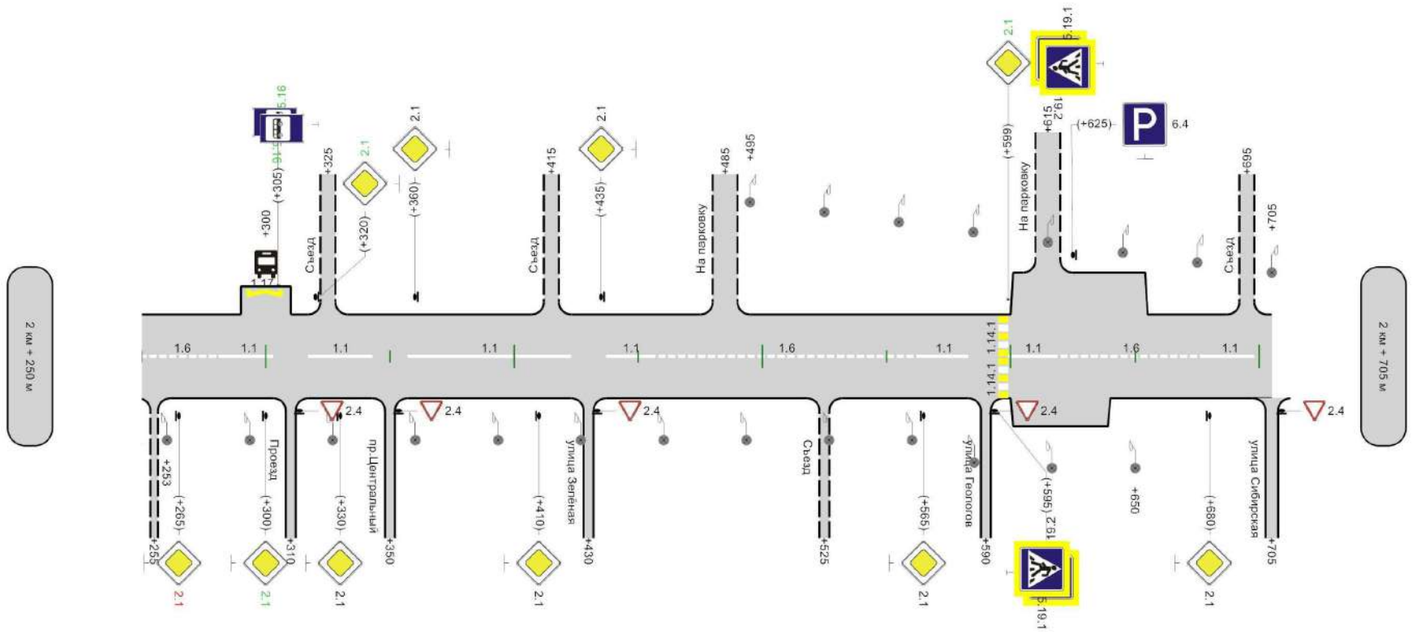

осевая	1.6 250 - 283	1.1 283 - 303		1.1 317 - 343		1.1 357 - 423		1.1 437 - 457	1.6 457 - 563	1.1 563 - 583		1.1 599 - 619	1.6 619 - 678	1.1 678 - 698
Дорожные ограждения и направляющие устройства слева														
Дорожные ограждения и направляющие устройства справа														
Тротуары справа														

455м

Ведомость размещения дорожных знаков

Дорога: 0015619 - гп.Приобье, ул.Центральная
Участок: 0,000 - 2,705 км.

№ п/п	Номер знака по ГОСТ 32945-2014	Наименование знака	Типоразмер знака	Площадь знаков, м2 (для знаков индивидуального проектирования)	Адрес, км + м	Установлено / требуется установить или демонтировать	Количество	Месторасположение
1	2	3	4	5	6	7	8	9
		Предупреждающие знаки						
1	1.2	Железнодорожный переезд без шлагбаума	1		1+395	Требуется установить	1	слева
2	1.2	Железнодорожный переезд без шлагбаума	1		1+395	Требуется установить	1	справа
3	1.2	Железнодорожный переезд без шлагбаума	1		1+410	Демонтировать	1	справа
4	1.2	Железнодорожный переезд без шлагбаума	1		1+440	Требуется установить	1	слева
5	1.2	Железнодорожный переезд без шлагбаума	1		1+440	Требуется установить	1	справа
6	1.2	Железнодорожный переезд без шлагбаума	1		1+545	Требуется установить	1	слева
7	1.2	Железнодорожный переезд без шлагбаума	1		1+545	Требуется установить	1	справа
8	1.2	Железнодорожный переезд без шлагбаума	1		1+595	Установлено	1	слева
9	1.2	Железнодорожный переезд без шлагбаума	1		1+595	Требуется установить	1	справа
10	1.2	Железнодорожный переезд без шлагбаума	1		1+690	Требуется установить	1	слева
11	1.2	Железнодорожный переезд без шлагбаума	1		1+690	Требуется установить	1	справа
12	1.2	Железнодорожный переезд без шлагбаума	1		1+710	Демонтировать	1	справа
13	1.2	Железнодорожный переезд без шлагбаума	1		1+745	Требуется установить	1	слева
14	1.2	Железнодорожный переезд без шлагбаума	1		1+745	Требуется установить	1	справа
15	1.2	Железнодорожный переезд без шлагбаума	1		1+825	Требуется установить	1	слева
16	1.2	Железнодорожный переезд без шлагбаума	1		1+825	Требуется установить	1	справа
17	1.2	Железнодорожный переезд без шлагбаума	1		1+875	Установлено	1	слева
18	1.2	Железнодорожный переезд без шлагбаума	1		1+875	Требуется установить	1	справа
19	1.3.1	Однопутная железная дорога	1		1+480	Установлено	1	справа
20	1.3.1	Однопутная железная дорога	1		1+500	Установлено	1	слева
21	1.4.1	Приближение к железнодорожному переезду	1		1+395	Требуется установить	1	справа
22	1.4.1	Приближение к железнодорожному переезду	1		1+595	Требуется установить	1	слева
23	1.4.1	Приближение к железнодорожному переезду	1		1+690	Требуется установить	1	справа
24	1.4.1	Приближение к железнодорожному переезду	1		1+875	Требуется установить	1	слева
25	1.4.2	Приближение к железнодорожному переезду	1		1+420	Требуется установить	1	справа
26	1.4.2	Приближение к железнодорожному переезду	1		1+570	Требуется установить	1	слева
27	1.4.2	Приближение к железнодорожному переезду	1		1+725	Требуется установить	1	справа
28	1.4.2	Приближение к железнодорожному переезду	1		1+850	Требуется установить	1	слева
29	1.4.3	Приближение к железнодорожному переезду	1		1+440	Требуется установить	1	справа
30	1.4.3	Приближение к железнодорожному переезду	1		1+545	Требуется установить	1	слева
31	1.4.3	Приближение к железнодорожному переезду	1		1+745	Требуется установить	1	справа
32	1.4.3	Приближение к железнодорожному переезду	1		1+825	Требуется установить	1	слева
33	1.4.4	Приближение к железнодорожному переезду	1		1+395	Требуется установить	1	слева
34	1.4.4	Приближение к железнодорожному переезду	1		1+595	Требуется установить	1	справа
35	1.4.4	Приближение к железнодорожному переезду	1		1+690	Требуется установить	1	слева
36	1.4.4	Приближение к железнодорожному переезду	1		1+875	Требуется установить	1	справа
37	1.4.5	Приближение к железнодорожному переезду	1		1+420	Требуется установить	1	слева
38	1.4.5	Приближение к железнодорожному переезду	1		1+570	Требуется установить	1	справа
39	1.4.5	Приближение к железнодорожному переезду	1		1+725	Требуется установить	1	слева
40	1.4.5	Приближение к железнодорожному переезду	1		1+850	Требуется установить	1	справа
41	1.4.6	Приближение к железнодорожному переезду	1		1+440	Требуется установить	1	слева
42	1.4.6	Приближение к железнодорожному переезду	1		1+545	Требуется установить	1	справа
43	1.4.6	Приближение к железнодорожному переезду	1		1+745	Требуется установить	1	слева
44	1.4.6	Приближение к железнодорожному переезду	1		1+825	Требуется установить	1	справа

Ведомость размещения дорожных знаков

Дорога: 0015619 - гп.Приобье, ул.Центральная
Участок: 0,000 - 2,705 км.

№ п/п	Номер знака по ГОСТ 32945-2014	Наименование знака	Типоразмер знака	Площадь знаков, м2 (для знаков индивидуального проектирования)	Адрес, км + м	Установлено / требуется установить или демонтировать	Количество	Месторасположение
1	2	3	4	5	6	7	8	9
45	1.11.1	Опасный поворот	1		0+370	Установлено	1	слева
46	1.11.2	Опасный поворот	1		0+125	Установлено	1	справа
47	1.12.1	Опасные повороты	1		1+395	Установлено	1	справа
48	1.12.1	Опасные повороты	1		1+620	Установлено	1	слева
49	1.12.1	Опасные повороты	1		1+675	Установлено	1	справа
50	1.12.1	Опасные повороты	1		1+920	Установлено	1	слева
51	1.34.3	Направление поворота	1		1+505	Установлено	1	справа
		Итого установлено:					**11**	
		Итого перенести:						
		Итого временных:						
		Итого демонтировать:					**2**	
		Итого требуется установить:					**38**	
		Итого:					**49**	
		Знаки приоритета						
52	2.1	Главная дорога	1		0+000	Демонтировать	1	слева
53	2.1	Главная дорога	1		0+010	Требуется установить	1	слева
54	2.1	Главная дорога	1		0+155	Установлено	1	справа
55	2.1	Главная дорога	1		0+190	Установлено	1	слева
56	2.1	Главная дорога	1		0+246	Установлено	1	справа
57	2.1	Главная дорога	1		0+275	Установлено	1	слева
58	2.1	Главная дорога	1		0+475	Требуется установить	1	справа
59	2.1	Главная дорога	1		0+495	Требуется установить	1	слева
60	2.1	Главная дорога	1		0+845	Требуется установить	1	справа
61	2.1	Главная дорога	1		0+865	Требуется установить	1	слева
62	2.1	Главная дорога	1		1+500	Требуется установить	1	справа
63	2.1	Главная дорога	1		1+520	Требуется установить	1	слева
64	2.1	Главная дорога	1		1+525	Требуется установить	1	справа
65	2.1	Главная дорога	1		1+535	Демонтировать	1	слева
66	2.1	Главная дорога	1		1+545	Требуется установить	1	слева
67	2.1	Главная дорога	1		1+745	Установлено	1	справа
68	2.1	Главная дорога	1		1+800	Установлено	1	слева
69	2.1	Главная дорога	1		2+265	Демонтировать	1	справа
70	2.1	Главная дорога	1		2+300	Требуется установить	1	справа
71	2.1	Главная дорога	1		2+320	Требуется установить	1	слева
72	2.1	Главная дорога	1		2+330	Установлено	1	справа
73	2.1	Главная дорога	1		2+360	Установлено	1	слева
74	2.1	Главная дорога	1		2+410	Установлено	1	справа
75	2.1	Главная дорога	1		2+435	Установлено	1	слева
76	2.1	Главная дорога	1		2+565	Установлено	1	справа
77	2.1	Главная дорога	1		2+599	Требуется установить	1	слева
78	2.1	Главная дорога	1		2+680	Установлено	1	справа
79	2.3.2	Примыкание второстепенной дороги	1		0+105	Демонтировать	1	справа
80	2.4	Уступите дорогу	1		0+000	Требуется установить	1	справа на примыкании
81	2.4	Уступите дорогу	1		0+165	Установлено	1	справа на примыкании
82	2.4	Уступите дорогу	1		0+265	Установлено	1	справа на примыкании
83	2.4	Уступите дорогу	1		0+485	Требуется установить	1	справа на примыкании

Ведомость размещения дорожных знаков

Дорога: 0015619 - гп.Приобье, ул.Центральная
Участок: 0,000 - 2,705 км.

№ п/п	Номер знака по ГОСТ 32945-2014	Наименование знака	Типоразмер знака	Площадь знаков, м2 (для знаков индивидуального проектирования)	Адрес, км + м	Установлено / требуется установить или демонтировать	Количество	Месторасположение
1	2	3	4	5	6	7	8	9
84	2.4	Уступите дорогу	1		0+855	Установлено	1	справа на примыкании
85	2.4	Уступите дорогу	1		1+510	Установлено	1	справа на примыкании
86	2.4	Уступите дорогу	1		1+535	Установлено	1	справа на примыкании
87	2.4	Уступите дорогу	1		1+775	Установлено	1	слева на пересечении
88	2.4	Уступите дорогу	1		1+775	Установлено	1	справа на пересечении
89	2.4	Уступите дорогу	1		2+310	Установлено	1	справа на примыкании
90	2.4	Уступите дорогу	1		2+350	Установлено	1	справа на примыкании
91	2.4	Уступите дорогу	1		2+430	Установлено	1	справа на примыкании
92	2.4	Уступите дорогу	1		2+590	Установлено	1	справа на примыкании
93	2.4	Уступите дорогу	1		2+705	Установлено	1	справа на примыкании
94	2.5	Движение без остановки запрещено	1		1+475	Установлено	1	справа
95	2.5	Движение без остановки запрещено	1		1+505	Установлено	1	слева
		Итого установлено:					**26**	
		Итого перенести:						
		Итого временных:						
		Итого демонтировать:					**4**	
		Итого требуется установить:					**14**	
		Итого:					**40**	
		Запрещающие знаки						
96	3.2	Движение запрещено	1		0+250	Установлено	1	слева
97	3.2	Движение запрещено	1		1+750	Установлено	1	слева
98	3.2	Движение запрещено	1		2+200	Установлено	1	справа
99	3.20	Обгон запрещен	1		0+205	Установлено	1	справа
100	3.20	Обгон запрещен	1		0+300	Требуется установить	1	слева
101	3.20	Обгон запрещен	1		0+300	Установлено	1	справа
102	3.20	Обгон запрещен	1		0+615	Установлено	1	слева
103	3.20	Обгон запрещен	1		0+615	Требуется установить	1	справа
104	3.20	Обгон запрещен	1		1+815	Требуется установить	1	слева
105	3.20	Обгон запрещен	1		1+815	Установлено	1	справа
106	3.20	Обгон запрещен	1		1+965	Требуется установить	1	справа
107	3.20	Обгон запрещен	1		1+970	Установлено	1	слева
108	3.21	Конец зоны запрещения обгона	1		0+615	Требуется установить	1	справа
109	3.21	Конец зоны запрещения обгона	1		1+965	Установлено	1	справа
110	3.24	Ограничение максимальной скорости	1		0+300	Требуется установить	1	справа
111	3.24	Ограничение максимальной скорости	1		0+300	Демонтировать	1	справа
112	3.24	Ограничение максимальной скорости	1		0+615	Требуется установить	1	слева
113	3.24	Ограничение максимальной скорости	1		0+615	Демонтировать	1	слева
114	3.24	Ограничение максимальной скорости	1		1+690	Установлено	1	справа
115	3.24	Ограничение максимальной скорости	1		2+200	Установлено	1	справа
116	3.27	Остановка запрещена	1		0+500	Установлено	1	справа
		Итого установлено:					**12**	
		Итого перенести:						
		Итого временных:						
		Итого демонтировать:					**2**	
		Итого требуется установить:					**7**	
		Итого:					**19**	

Ведомость размещения дорожных знаков

Дорога: 0015619 - гп.Приобье, ул.Центральная
Участок: 0,000 - 2,705 км.

№ п/п	Номер знака по ГОСТ 32945-2014	Наименование знака	Типоразмер знака	Площадь знаков, м2 (для знаков индивидуального проектирования)	Адрес, км + м	Установлено / требуется установить или демонтировать	Количество	Месторасположение
1	2	3	4	5	6	7	8	9
		Знаки особых предписаний						
117	5.16	Место остановки автобуса и(или) троллейбуса	1		0+425	Установлено	1	справа
118	5.16	Место остановки автобуса и(или) троллейбуса	1		0+425	Требуется установить	1	справа
119	5.16	Место остановки автобуса и(или) троллейбуса	1		0+456	Установлено	1	слева
120	5.16	Место остановки автобуса и(или) троллейбуса	1		0+456	Требуется установить	1	слева
121	5.16	Место остановки автобуса и(или) троллейбуса	1		2+220	Установлено	1	справа
122	5.16	Место остановки автобуса и(или) троллейбуса	1		2+220	Требуется установить	1	справа
123	5.16	Место остановки автобуса и(или) троллейбуса	1		2+305	Требуется установить	2	слева
124	5.19.1	Пешеходный переход	1		0+246	Требуется установить	1	справа
125	5.19.1	Пешеходный переход	1		0+250	Требуется установить	1	слева
126	5.19.1	Пешеходный переход	1		0+365	Установлено	1	справа
127	5.19.1	Пешеходный переход	1		0+370	Требуется установить	1	слева
128	5.19.1	Пешеходный переход	1		0+385	Установлено	1	слева
129	5.19.1	Пешеходный переход	1		0+440	Установлено	1	справа
130	5.19.1	Пешеходный переход	1		0+444	Установлено	1	слева
131	5.19.1	Пешеходный переход	1		2+595	Установлено	1	справа
132	5.19.1	Пешеходный переход	1		2+599	Установлено	1	слева
133	5.19.2	Пешеходный переход	1		0+246	Требуется установить	1	справа
134	5.19.2	Пешеходный переход	1		0+250	Требуется установить	1	слева
135	5.19.2	Пешеходный переход	1		0+365	Установлено	1	справа
136	5.19.2	Пешеходный переход	1		0+370	Требуется установить	1	слева
137	5.19.2	Пешеходный переход	1		0+385	Установлено	1	слева
138	5.19.2	Пешеходный переход	1		0+440	Установлено	1	справа
139	5.19.2	Пешеходный переход	1		0+444	Установлено	1	слева
140	5.19.2	Пешеходный переход	1		2+595	Установлено	1	справа
141	5.19.2	Пешеходный переход	1		2+599	Установлено	1	слева
		Итого установлено:					**15**	
		Итого перенести:						
		Итого временных:						
		Итого демонтировать:						
		Итого требуется установить:					**11**	
		Итого:					**26**	
		Информационные знаки						
142	6.4	Парковка (парковочное место)	1		0+140	Установлено	1	справа
143	6.4	Парковка (парковочное место)	1		2+625	Установлено	1	слева
		Итого установлено:					**2**	
		Итого перенести:						
		Итого временных:						
		Итого демонтировать:						
		Итого требуется установить:						
		Итого:					**2**	

Ведомость размещения дорожных знаков

Дорога: 0015619 - гп.Приобье, ул.Центральная
Участок: 0,000 - 2,705 км.

№ п/п	Номер знака по ГОСТ 32945-2014	Наименование знака	Типоразмер знака	Площадь знаков, м2 (для знаков индивидуального проектирования)	Адрес, км + м	Установлено / требуется установить или демонтировать	Количество	Месторасположение
1	2	3	4	5	6	7	8	9
		Знаки сервиса						
144	7.3	Автозаправочная станция	1		0+955	Установлено	1	слева
145	7.5	Мойка автомобилей	1		1+745	Установлено	1	справа
		Итого установлено:					**2**	
		Итого перенести:						
		Итого временных:						
		Итого демонтировать:						
		Итого требуется установить:						
		Итого:					**2**	
		Знаки дополнительной информации(таблички)						
146	8.2.1	Зона действия	1		0+300	Установлено	1	справа
147	8.2.1	Зона действия	1		0+615	Установлено	1	слева
148	8.2.1	Зона действия	1		2+200	Установлено	1	справа
149	8.2.2	Зона действия	1		0+500	Установлено	1	справа
150	8.2.5	Зона действия	1		1+825	Требуется установить	1	слева
151	8.2.5	Зона действия	1		1+825	Требуется установить	1	справа
152	8.2.5	Зона действия	1		1+875	Требуется установить	1	слева
153	8.2.5	Зона действия	1		1+875	Требуется установить	1	справа
154	8.2.6	Зона действия	1		1+690	Требуется установить	1	слева
155	8.2.6	Зона действия	1		1+690	Требуется установить	1	справа
156	8.2.6	Зона действия	1		1+745	Требуется установить	1	слева
157	8.2.6	Зона действия	1		1+745	Требуется установить	1	справа
158	8.4.1	Вид транспортного средства	1		0+250	Установлено	1	слева
159	8.4.1	Вид транспортного средства	1		1+750	Установлено	1	слева
160	8.4.1	Вид транспортного средства	1		2+200	Установлено	1	справа
161	8.13	Направление главной дороги	1		1+520	Требуется установить	1	слева
162	8.13	Направление главной дороги	1		1+500	Требуется установить	1	справа
163	8.13	Направление главной дороги	1		1+510	Требуется установить	1	справа на примыкании
164	8.17	Инвалиды	1		0+140	Установлено	1	справа
165	8.23	Фотовидеофиксация	1		0+830	Демонтировать	1	справа
166	8.23	Фотовидеофиксация	1		0+950	Демонтировать	1	слева
		Итого установлено:					**8**	
		Итого перенести:						
		Итого временных:						
		Итого демонтировать:					**2**	
		Итого требуется установить:					**11**	
		Итого:					**19**	
		Всего установлено:					**76**	
		Всего перенести:						
		Всего временных:						
		Всего демонтировать:					**10**	
		Всего требуется установить:					**81**	
		Всего:					**157**	

Ведомость размещения сигнальных столбиков

Дорога: 0015619 - гп.Приобье, ул.Центральная
Участок: 0,000 - 2,705 км.

№ п/п	Начало участка, км+м	Конец участка, км+м	Проектируемые в соответствии с нормативными документами, м/шт	Фактически установленные, м/шт	Расположение	Материал	Зона расположения
1	2	3	4	5	6	7	8
1	1+477	1+487		10/7	Слева	Пластмасса	Железнодорожный переезд
2	1+477	1+487		10/7	Справа	Пластмасса	Железнодорожный переезд
3	1+493	1+503		10/7	Слева	Пластмасса	Железнодорожный переезд
4	1+493	1+503		10/7	Справа	Пластмасса	Железнодорожный переезд
Итого:				**40/28**			

Ведомость размещения искусственного освещения

Дорога: 0015619 - гп.Приобье, ул.Центральная
Участок: 0,000 - 2,705 км.

№ п/п	Начало участка, км+м	Конец участка, км+м	Объект установки	Количество опор / светильников	Протяженность, м		Расположение
					Проектируемые в соответствии с нормативными документами, м	Фактически установленные, м	
1	2	3	4	5	6	7	8
1	0+170	2+650	Автомобильная дорога	76/76	0	2480	Справа
2	2+495	2+705	Автомобильная дорога	8/8	0	210	Слева
Итого:				**84/84**	**0**	**2690**	

Ведомость размещения остановочных пунктов маршрутных транспортных средств

Дорога: 0015619 - гп.Приобье, ул.Центральная
Участок: 0,000 - 2,705 км.

№ п/п	Адрес, км + м	Расположение	Наличие посадочных площадок,		Наличие переходно -	Длина по		Фактическая	
			обустроено	отсутствует		разгон	торможение	разгон	торможение
1	2	3	4	5	6	7	8	9	10
1	0+425	Справа	посадочная площадка, павильон, заездной карман		нет	15	15	15	15
2	0+455	Слева	посадочная площадка, павильон, заездной карман		нет	15	15	15	15
3	2+220	Справа	посадочная площадка, павильон, заездной карман		нет	15	15	15	15
4	2+300	Слева	заездной карман	посадочная площадка, павильон	нет	15	15	15	15

Ведомость наличия светофорных объектов

Дорога: 0015619 - гп.Приобье, ул.Центральная
Участок: 0,000 - 2,705 км.

№ п/п	Адрес, км + м	Объект	Количество светофоров на		Год установки	Расположение
			транспортных	пешеходных		
1	2	3	4	5	6	7
1	1+480	Автомобильная дорога	1	0	-	Справа
2	1+500	Автомобильная дорога	1	0	-	Слева
Итого:			2	0		

Ведомость размещения пешеходных переходов

Дорога: 0015619 - гп.Приобье, ул.Центральная
Участок: 0,000 - 2,705 км.

№ п/п	Адрес, км + м	Вид перехода	Расположение перехода	Наличие пешеходных дорожек от места остановки общественного тр-та до пешеходных переходов
1	2	3	4	5
1	0+248	нерегулируемый наземный	в одном уровне	нет
2	0+367	нерегулируемый наземный	в одном уровне	нет
3	0+442	нерегулируемый наземный	в одном уровне	нет
4	2+597	нерегулируемый наземный	в одном уровне	нет
		количество		
Итого:	наземных	4		
	надземных в разных уровнях	0		
	подземных в разных уровнях	0		

Ведомость размещения пешеходных дорожек (тротуаров)

Дорога: 0015619 - гп.Приобье, ул.Центральная
Участок: 0,000 - 2,705 км.

№	Начало участка, км+м	Конец участка, км+м	Объект установки	Расположение	Протяженность, м	
					Проектируемые в соответствии с нормативными документами, м	Фактически установленные, м
1	2	3	4	5	6	7
1	0+270	0+495	Автомобильная дорога	Справа		225
Итого:						225

Ведомость дорожной разметки (горизонтальной)

Дорога: 0015619 - гп.Приобье, ул.Центральная
Участок: 0,000 - 2,705 км.

№ км	1.1(м)	1.5(м)	1.6(м)	1.12(м)	1.14.1(м)	1.17(м)	ИТОГО, м2
коэф.привед. к 1.1	1.000	0.250	0.750	4.000	16.000	1.750	
Ширина, м	0.10	0.10	0.10	0.40	4.00	0.10	
1	2	3	4	5	6	7	8
0 - 1	491,000	181,000	250,000	0,000	18,000	26,000	105,645
1 - 2	445,000	345,000	135,000	6,000	0,000	0,000	65,650
2 - 3	192,000	213,000	235,000	0,000	6,000	26,000	56,220
ИТОГО	1128,000	739,000	620,000	6,000	24,000	52,000	227,515
ЛИН.КМ	1,128	0,739	0,620	0,006	0,024	0,052	
ПРИВЕД.КМ	1,128	0,185	0,465	0,024	0,384	0,089	
ПЛОЩАДЬ	112,800	18,475	46,500	2,400	38,400	8,940	227,515